

# Document únic de protecció civil municipal (DUPROCIM)

Riscos territorials, risc per incendi forestal,  
risc per inundacions, risc per nevades, risc  
per contaminació accidental de les aigües  
marines, risc sísmic i risc per ventades

Març de 2021



Diputació  
Barcelona

Per descarregar un

Codi Segur de Vali

Url de validació

Metadades



uest document consulti la ségüent pàgina web

7cc119c4bb3f4650b2a2edc3e1bf429e001

<https://seusvmontalt.bcloud.es/absis/idi/arxiu/absaweb/asp/verificadorfirma.asp>

Origen: Origen administració Estat d'elaboració: Original



EQUIP REDACTOR:



**Joan-Josep Manuel Baró**  
**Lluís Salada Rubió**  
Tècnics redactors.

ENS DESTINATARI:

**Ajuntament de Sant Vicenç de Montalt**

---

CONTRACTACIÓ I GESTIÓ:

**DIPUTACIÓ DE BARCELONA / ÀREA D'INFRAESTRUCTURES I ESPAIS  
NATURALS**  
GERÈNCIA DE SERVEIS D'HABITATGE, URBANISME I ACTIVITATS  
Oficina d'Activitats

**Esther Morancho Farré**

Tècnica Director

---

Per descarregar una còpia d'aquest document consulti la següent pàgina web

Codi Segur de Validació 7cc119c4bb3f4650b2a2edc3e1bf429e001

Url de validació <https://seusvmontalt.bcloud.es/absis/idi/arx/idiarxabsaweb/asp/verificadorfirma.asp>

Metadades Origen: Origen administració Estat d'elaboració: Original



# TAULA DE CONTINGUTS

## Document 1. Generalitats i Organització Municipal

<b>1.1. Introducció, normativa i disposicions legals</b>	1
<b>1.2. Dades generals del municipi</b>	3
1.2.1. IDENTIFICACIÓ DEL MUNICIPI	3
1.2.2. SITUACIÓ GEOGRÀFICA	3
1.2.3. DADES DE POBLACIÓ	4
1.2.4. INFRAESTRUCTURES I VIES DE COMUNICACIÓ	4
1.2.5. SERVEIS BÀSICS	6
1.2.6. CLIMATOLOGIA	8
1.2.7. OROGRAFIA I HIDROLOGIA	9
<b>1.3. Organització municipal de protecció civil</b>	11
1.3.1. ESTRUCTURA, FUNCIONS I RESPONSABILITATS	11
1.3.2. CENTRES DE COORDINACIÓ	14
<b>1.4. Programa i procediment d'implantació, simulacres, manteniment, revisió i actualització</b>	17
1.4.1. PROGRAMA DE LA IMPLANTACIÓ DEL PLA	17
1.4.2. MANTENIMENT DEL PLA	18
1.4.3. PROGRAMA D'EXERCICIS I SIMULACRES	18
<b>1.5. Bases per al pla de recuperació previst a l'article 31 de la Llei 4/1997</b>	23

## Document 2. Anàlisi del risc

<b>2.1. Risc territorial</b>	1
<b>2.2. Riscos especials</b>	2
<b>2.3. Riscos específics</b>	6

## Document 3. Vulnerabilitat municipal

<b>3.1. Àrees o sectors d'afectació</b>	1
<b>3.2. Elements vulnerables</b>	6

## Document 4. Procediments operatius per risc

<b>4.1. Procediment operatiu</b>	1
4.1.1. CRITERIS D'ACTIVACIÓ. NIVELLS	1
4.1.2. TASQUES PREVENTIVES I OPERATIVES ASSOCIADES A CADASCUN DELS NIVELLS	2
4.1.3. AVISOS: ORGANITZACIÓ, SISTEMES I RECORREGUTS D'AVÍS	14

Per descarregar una còpia d'aquest document consulti la següent pàgina web

Codi Segur de Validació 7cc119c4bb3f4650b2a2edc3e1bf429e001

Url de validació <https://seusvmontalt.bcloud.es/absis/idi/arx/idiarxabsaweb/asp/verificadorfirma.asp>

Metadades Origen: Origen administració Estat d'elaboració: Original



4.1.4. PROCEDIMENTS DE RELACIÓ I D'INTEGRACIÓ AMB ELS PLANS D'ÀMBITS SUPERIOR.....	15
<b>4.2. Mesures de protecció a la població .....</b>	<b>16</b>
4.2.1. EXECUCIÓ DE L'EVACUACIÓ .....	16
4.2.2. ZONES D'ALLUNYAMENT.....	16
4.2.3. PAUTES DE CONFINAMENT .....	17
4.2.4. CONTROL D'ACCESSOS.....	17
<b>4.3. Centres d'acollida. Tipologia.....</b>	<b>18</b>
<b>Document 5. Fitxes d'actuació</b>	
<b>Document 6. Directori telefònic i catàleg de mitjans i recursos</b>	
<b>6.1. Directori telefònic.....</b>	<b>1</b>
6.1.1. ORGANIGRAMA MUNICIPAL DE L'EMERGÈNCIA.....	1
6.1.2. CENTRES DE COORDINACIÓ I SERVEIS D'EMERGÈNCIA.....	3
6.1.3. CENTRES D'ACOLLIDA.....	4
6.1.4. MITJANS DE COMUNICACIÓ.....	4
6.1.5. MUNICIPIS VEÏNS .....	5
<b>6.2. Catàleg de mitjans i recursos .....</b>	<b>5</b>
6.2.1. MITJANS I RECURSOS DE L'AJUNTAMENT .....	5
6.2.2. VEHICLES MUNICIPALS .....	6
6.2.3. XARXA D'HIDRANTS MUNICIPAL.....	7
6.2.4. ASSOCIACIONS I GRUPS VOLUNTARIS LOCALS .....	7
6.2.5. SERVEIS BÀSICS.....	8
6.2.6. SERVEIS SANITARIS .....	9
6.2.7. PRIVATS.....	10
<b>Document 7. Cartografia específica</b>	
<b>Annexos</b>	
<b>Annex 1. Criteris d'activació dels plans de protecció civil de la Generalitat</b>	
<b>Annex 2. Models de declaració d'activació i altres comunicats i disposicions</b>	
<b>Annex 3. Consells d'autoprotecció pel risc</b>	
<b>Annex 4. Plans d'autoprotecció associats</b>	
<b>Annex 5. Actuació en cas de malaltia transmissible emergent d'alt risc</b>	

Per descarregar una còpia d'aquest document consulti la següent pàgina web

Codi Segur de Validació 7cc119c4bb3f4650b2a2edc3e1bf429e001

Url de validació <https://seusvmontalt.bcloud.es/absis/idi/arx/idiarxabsaweb/asp/verificadorfirma.asp>

Metadades Origen: Origen administració Estat d'elaboració: Original



# DOCUMENT ÚNIC DE PROTECCIÓ CIVIL MUNICIPAL DE SANT VICENÇ DE MONTALT (DUPROCIM)

## DOCUMENT 1. GENERALITATS I ORGANITZACIÓ MUNICIPAL

Per descarregar una còpia d'aquest document consulti la següent pàgina web

Codi Segur de Validació	7cc119c4bb3f4650b2a2edc3e1bf429e001
Url de validació	<a href="https://seusvmontalt.bcloud.es/absis/idi/arx/idiarxabsaweb/asp/verificadorfirma.asp">https://seusvmontalt.bcloud.es/absis/idi/arx/idiarxabsaweb/asp/verificadorfirma.asp</a>
Metadades	Origen: Origen administració Estat d'elaboració: Original



Per descarregar una còpia d'aquest document consulti la següent pàgina web

**Codi Segur de Validació** 7cc119c4bb3f4650b2a2edc3e1bf429e001

**Url de validació** <https://seusvmontalt.bcloud.es/absis/idi/arx/idiarxabsaweb/asp/verificadorfirma.asp>

**Metadades** Origen: Origen administració Estat d'elaboració: Original



## 1.1. INTRODUCCIÓ, NORMATIVA I DISPOSICIONS LEGALS

El Document Únic de Protecció Civil Municipal és el document que estableix el marc orgànic i funcional previst per a un municipi, amb l'objecte de prevenir i controlar els riscos sobre les persones i els béns i donar resposta adequada a les possibles situacions d'emergència del municipi, sota responsabilitat del titular del pla i garantint la integració d'aquestes actuacions amb el sistema autonòmic de protecció civil.

Degut a que Sant Vicenç de Montalt és una població afectada per diferents riscos definits com riscos territorials: emergències associades a malalties transmissibles emergents amb potencial alt risc, onades de calor i fort onatge, i riscos especials: incendi forestal, nevades, inundacions, contaminació de les aigües marines, ventades i risc sísmic segons el Mapa de Protecció Civil de Catalunya i d'acord amb la Llei 4/97 de protecció civil de Catalunya, l'Ajuntament resta obligat a elaborar i implantar el Pla de protecció civil municipal, del qual aquest document n'és la base.

Aquest Document té validesa durant els pròxims quatre anys i suposant que no es produeixi un canvi substancial en el municipi que afecti a l'emergència, com un canvi de govern o variació en l'afectació del risc, entre d'altres. En aquest cas s'hauria de realitzar un revisió del pla.

D'altra banda, el Document Únic de Protecció Civil Municipal, s'ha realitzat, a banda del Decret 155/2014, de 25 de novembre, pel qual s'aprova el contingut mínim per a l'elaboració i homologació dels plans de protecció civil municipal i s'estableix el procediment per a la seva tramitació conjunta, d'acord amb les disposicions legals, Plans d'emergència i normativa que es descriu a continuació:

### A nivell municipal:

- Pla d'Actuació Municipal (PAM) en incendis forestals, homologat el 13 de maig de 1999. Actualitzat el 2015 (pendent d'homologació).
- Pla municipal de Prevenció d'Incendis Forestals (PPI), aprovat el 28 de maig de 2019 i vigent fins al 2024.
- Constitució de l'ADF Serralada de Montalt, formada pels municipis de Sant Andreu de Llavaneres, Sant Vicenç de Montalt, Caldes d'Estrac i Arenys de mar, el dia 6/11/1995.

### Normativa autonòmica:

- Decret 161/1995, de 16 de maig, pel qual s'aprova el Pla de protecció civil de Catalunya (PROCICAT).
- Acord GOV/40/2020, de 3 de març, pel qual es revisa el Pla d'actuació del PROCICAT per pandèmies, que passa a denominar-se Pla d'actuació del PROCICAT per emergències associades a malalties transmissibles emergents amb potencial alt risc.
- Acord GOV/141/2014, de 21 d'octubre, pel qual s'aprova la revisió del Pla especial d'emergències per incendis forestals de Catalunya (INFOCAT).

DOCUMENT 1	GENERALITATS I ORGANITZACIÓ MUNICIPAL	Pàg. 1
------------	---------------------------------------	--------

Per descarregar una còpia d'aquest document consulti la següent pàgina web

Codi Segur de Validació	7cc119c4bb3f4650b2a2edc3e1bf429e001
Url de validació	<a href="https://seusvmontalt.bcloud.es/absis/idi/arx/idiarxabsaweb/asp/verificadorfirma.asp">https://seusvmontalt.bcloud.es/absis/idi/arx/idiarxabsaweb/asp/verificadorfirma.asp</a>
Metadades	Origen: Origen administració Estat d'elaboració: Original



- Acord GOV/14/2015, de 10 de febrer, pel qual s'aprova la revisió del Pla especial d'emergències per inundacions de Catalunya (INUNCAT).
- Acord GOV/126/2014, de 23 de setembre, pel qual s'aprova la revisió del Pla especial d'emergències per nevades a Catalunya (NEUCAT).
- ACORD GOV/115/2017, d'1 d'agost, pel qual s'aprova el Pla especial d'emergències per risc de vent a Catalunya (VENTCAT).
- Acord GOV/138/2014, de 14 d'octubre, pel qual s'aprova la revisió del Pla especial d'emergències sísmiques a Catalunya (SISMICAT).
- Acord GOV/15/2015, de 10 de febrer, pel qual s'aprova la revisió del Pla especial d'emergències per contaminació de les aigües marines de Catalunya (CAMCAT).

DOCUMENT 1	GENERALITATS I ORGANITZACIÓ MUNICIPAL	Pàg. 2
------------	---------------------------------------	--------

Per descarregar una còpia d'aquest document consulti la següent pàgina web

Codi Segur de Validació	7cc119c4bb3f4650b2a2edc3e1bf429e001
Url de validació	<a href="https://seusvmontalt.bcloud.es/absis/idi/arx/idiarxabsaweb/asp/verificadorfirma.asp">https://seusvmontalt.bcloud.es/absis/idi/arx/idiarxabsaweb/asp/verificadorfirma.asp</a>
Metadades	Origen: Origen administració Estat d'elaboració: Original





## 1.2. DADES GENERALS DEL MUNICIPI

### 1.2.1. Identificació del municipi

<b>NOM MUNICIPI</b>	Sant Vicenç de Montalt
<b>COMARCA</b>	Maresme
<b>PROVÍNCIA</b>	Barcelona

	SANT VICENÇ DE MONTALT - LA PLANA D'EN MANENT*	LES ÀNIMES	BAIX POBLE	EL BALÍS	MARQUÉS DE CASA RIERA	RIERA DE TORRENTÓ	REGADIU SUD	REGADIU NORD	SUPERMARESME - LA FARRERA
<b>SUPERFÍCIE TOTAL</b>	4,11 km <sup>2</sup>	0,25 km <sup>2</sup>	0,37 km <sup>2</sup>	0,30 km <sup>2</sup>	0,13 km <sup>2</sup>	0,05 km <sup>2</sup>	0,61 km <sup>2</sup>	0,29 km <sup>2</sup>	0,60 km <sup>2</sup>
<b>POBLACIÓ</b>	3.028	1.052	1.237	111	219	182	205	133	207
<b>PERCENTATGE DE POBLACIÓ</b>	48%	17%	19%	2%	3%	3%	3%	2%	3%
<b>DENSITAT DE POBLACIÓ</b>	737 hab/km <sup>2</sup>	4.208 hab/km <sup>2</sup>	3.343 hab/km <sup>2</sup>	370 hab/km <sup>2</sup>	1.685 hab/km <sup>2</sup>	3.640 hab/km <sup>2</sup>	336 hab/km <sup>2</sup>	459 hab/km <sup>2</sup>	345 hab/km <sup>2</sup>

\*Inclou: El Rocà, la Plana de l'Andreu i Bilbenyes-Montalmar  
Font: Padró municipal d'habitants (2017).

### 1.2.2. Situació geogràfica

	TELÈFON AJUNTAMENT	TELÈFON POLICIA LOCAL	UBICACIÓ
<b>DOSRIUS</b>	937918014	937918180	Nord
<b>ARENYS DE MUNT</b>	937937980	937937970 629204740	Nord
<b>ARENYS DE MAR</b>	937959900	937959901	Est
<b>CALDES D'ESTRAC</b>	937910005	937912121 629359359	Est
<b>SANT ANDREU DE LLAVANERES</b>	937023600	937926969 607922222	Oest

DOCUMENT 1	GENERALITATS I ORGANITZACIÓ MUNICIPAL	Pàg. 3
------------	---------------------------------------	--------

Per descarregar una còpia d'aquest document consulti la següent pàgina web

Codi Segur de Validació 7cc119c4bb3f4650b2a2edc3e1bf429e001

Url de validació <https://seusvmontalt.bcloud.es/absis/idi/arx/idiarxabsaweb/asp/verificadorfirma.asp>

Metadades Origen: Origen administració Estat d'elaboració: Original



<b>SUPERFÍCIE TOTAL</b>	8,05 km <sup>2</sup>
<b>SUPERFÍCIE URBANA</b>	2,04 km <sup>2</sup>
<b>SUPERFÍCIE FORESTAL</b>	5,83 km <sup>2</sup>
<b>SUPERFÍCIE AGRÍCOLA</b>	0,18 km <sup>2</sup>

Font: Avanç del POUM (2018). Estadístiques agrícoles DARPA (2018).

### 1.2.3. Dades de població

<b>DADES DE POBLACIÓ</b>	
<b>POBLACIÓ TOTAL</b>	6.407 habitants Font: INE (1 de gener de 2019)
<b>POBLACIÓ ESTACIONAL MITJANA</b>	7.337 persones (equivalència a temps complet anual, ETCA) Font: Població vinculada ETCA. IDESCAT (2018)

La població ha anat augmentant al llarg de tot el segle XX, especialment des de la dècada dels 80, i fins a l'actualitat, en què ha més que quintuplicat el nombre d'habitants. Pel que fa als darrers temps ha crescut encara un 4% en els darrers quatre anys (2016-2019), amb un increment d'entre l'1 i el 2% anual.

### 1.2.4. Infraestructures i vies de comunicació

<b>INFRAESTRUCTURES I VIES DE COMUNICACIÓ</b>			
<b>CARRETERA / AUTOPISTA</b>	<b>TITULARITAT</b>	<b>PUNTS QUILOMÈTRICS (FRONTERERS)</b>	<b>PONTS I TÚNELS</b>
N-II	Estat	652,5 – 654	Diversos ponts
C-32	Generalitat	106,5 – 109	Diversos viaductes
BV-5031	Diputació de Barcelona	7 – 12	Diversos ponts
BV-5034	Diputació de Barcelona	Es troba íntegrament dins del municipi	Pas per sota la C-32

<b>DOCUMENT 1</b>	<b>GENERALITATS I ORGANITZACIÓ MUNICIPAL</b>	<b>Pàg. 4</b>
-------------------	--	---------------

Per descarregar una còpia d'aquest document consulti la següent pàgina web

**Codi Segur de Validació** 7cc119c4bb3f4650b2a2edc3e1bf429e001

**Url de validació** <https://seusvmontalt.bcloud.es/absis/idi/arx/idiarxabsaweb/asp/verificadorfirma.asp>

**Metadades** Origen: Origen administració Estat d'elaboració: Original



NOM CAMÍ <sup>1</sup>	PRIMARI <sup>2</sup> (>5 m)	SECUNDARI <sup>2</sup> (entre 3 i 5 m)	ASFALTAT (SI / NO)
01 (Camí de Montalt)		x	NO
02 (Camí del Turó de l'Oriola)		x	NO
03 (Camí dels Surocs d'en Carló)			NO
04 (Camí vell de Montalt)		x	NO
05 (Camí de Montalt)		x	NO
06 (Camí de la Vinya d'en Pei / Camí de la Font de l'Avi)		x	NO
07 (Camí de la Font de l'Avi)		x	NO
08 (Camí de Sant Andreu de Llavaneres a Arenys de Munt / Camí del Remei o de Torrentbò)		x	NO
9 (Camí de Montalt)		x	NO
10		x	NO
11 (Camí de Can Milans del Bosc o de Ca l'Arenes)		x	NO
12 (Camí vell d'Arenys de Munt o del Remei)		x	NO
Camí de la riera de Caldes	x		NO
Camí de la Coma de Bò	x		SÍ

Font: Pla d'Actuació Municipal en incendis forestals. Inventari municipal de camins de Sant Vicenç de Montalt: [https://www.instamaps.cat/instavisor/8395630/35c40feb64e0b5d78ef7c5587c1c3c6f/IC18-07-Sant\\_Vicenç\\_de\\_Montalt.html#14/41.5812/2.5070](https://www.instamaps.cat/instavisor/8395630/35c40feb64e0b5d78ef7c5587c1c3c6f/IC18-07-Sant_Vicenç_de_Montalt.html#14/41.5812/2.5070).

Veure Cartografia "Risc per incendis forestals".

<sup>1</sup> Nom o codi segons el plànol del Pla d'Actuació Municipal en incendis forestals.

<sup>2</sup> Segons el Pla INFOCAT:

Camins primaris: camins que tenen una amplada mínima de 5 m i que permeten el pas creuat de vehicles de tipus bomba rural pesada (BRP).

Camins secundaris: camins i pistes forestals entre 3 i 5 m d'amplada amb sobre-amples disposats cada 100-150 m que permeten el pas creuat de vehicles de tipus bomba rural pesada (BRP).

Camins terciaris: camins i pistes forestals que no permeten el pas creuat de camions tipus BRP i que tampoc no disposen de sobre-amples cada 100-150 metres.

DOCUMENT 1	GENERALITATS I ORGANITZACIÓ MUNICIPAL	Pàg. 5
------------	---------------------------------------	--------

Per descarregar una còpia d'aquest document consulti la següent pàgina web

Codi Segur de Validació: 7cc119c4bb3f4650b2a2edc3e1bf429e001

Url de validació: <https://seusvmontalt.bcloud.es/absis/idi/arxidiarxabsaweb/asp/verificadorfirma.asp>

Metadades: Origen: Origen administració Estat d'elaboració: Original



LÍNIA DE FERROCARRIL	CARACTERÍSTIQUES	ESTACIONS	PONTS I TÚNELS (PUNT QUILOMÈTRIC)
RENFE	Línia del servei de rodalia de Barcelona R1 Molins de Rei – Maçanet-Massanes per Mataró Línia del servei de rodalia de Girona RG1 L'Hospitalet de Llobregat – Figueres/Portbou per Mataró i Girona	No (la més propera és la de Caldes d'Estrac)	Pont sobre la riera de Balís Pont sobre la riera de Sant Vicenç Pont sobre la riera del Gorg
MÈTODE DE TRANSPORT	DADES DE CONTACTE	CARACTERÍSTIQUES	
Línia d'autobús C-21 (enllaç amb l'estació de tren de Caldes d'Estrac)	Moventis Casas Tel. 937981100	Sant Vicenç de Montalt – Caldes d'Estrac	
Línia d'autobús 603	Sagalés Tel. 902130014	Aeroport del Prat – Barcelona – Blanes (per N-II)	
Línia d'autobús nocturn N82	Sagalés Tel. 902130014	Barcelona – Calella – Pineda - Santa Susanna – Malgrat de Mar (per N-II)	

### 1.2.5. Serveis bàsics

LÍNIA DE GASIFICACIÓ	COMPANYIA	CARACTERÍSTIQUES DEL TRANSPORT
Línia en alta Argenton-Canet	Naturgy	Soterrada

Font: Web Mapa de infraestructuras en operaci3n del sistema gasista espanyol d'Enagás:

<https://www.enagas.es/WEBCORP-static/instalaciones/index.htm>.

LÍNIA ELÈCTRICA	TENSIÓ	COMPANYIA	AFFECTA LA MASSA FORESTAL? (S/N)
Tordera – Mataró	Alta	ENDESA	S
Nucli urbà de Sant Vicenç de Montalt (carrer del Rocà) – Plana d'en Ferran	Mitja	ENDESA	S

DOCUMENT 1	GENERALITATS I ORGANITZACIÓ MUNICIPAL	Pàg. 6
------------	---------------------------------------	--------

Per descarregar una c3pia d'aquest document consulti la següent pàgina web

Codi Segur de Validaci3

7cc119c4bb3f4650b2a2edc3e1bf429e001

Url de validaci3

<https://seusvmontalt.bcloud.es/absis/idi/arx/idiarxabsaweb/asp/verificadorfirma.asp>

Metadades

Origen: Origen administraci3 Estat d'elaboraci3: Original



LÍNIA ELÈCTRICA	TENSIÓ	COMPANYIA	AFECTA LA MASSA FORESTAL? (S/N)
Plana d'en Ferran – Can Montalt	Mitja	ENDESA	S
Plana d'en Ferran – Torrentbò	Mitja	ENDESA	S
Plana de l'Andreu – les Bilbenyes	Mitja	ENDESA	S
Nucli urbà de Sant Vicenç de Montalt (carrer Torrent del Gorg) – Baix Poble	Mitja	ENDESA	S
Baix Poble (Pg. dels Pins) – Baix Poble (carrer Montseny)	Mitja	ENDESA	N
Passeig del Marquès de Casa Riera	Mitja	ENDESA	N
Arenys de Mar – les Ànimes	Mitja	ENDESA	N
Caldes d'Estrac – les Ànimes	Mitja	ENDESA	N
Sant Andreu de Llavaneres – Baix Poble	Mitja	ENDESA	N
Arenys de Mar – Riera de Caldes	Mitja	ENDESA	S
Riera de Caldes – Milans del Bosch	Mitja	ENDESA	S
Riera de Caldes – Nucli urbà de Sant Vicenç de Montalt (Av. Gaudí)	Mitja	ENDESA	S
Riera de Caldes – Riera de Caldes (Hotel El Forn)	Mitja	ENDESA	S
Sant Andreu de Llavaneres – Santa Maria del Balís (carrer Turó del Balís)	Mitja	ENDESA	S
Sant Andreu de Llavaneres – Santa Maria del Balís (ctra. BV-5031)	Mitja	ENDESA	S



LÍNIA ELÈCTRICA	TENSIÓ	COMPANYIA	AFECTA LA MASSA FORESTAL? (S/N)
Supermaresme-la Farrera (carrer de Can Bru) – Santa Maria del Balís (ctra. BV- 5031)	Mitja	ENDESA	N

Font: SITMUN.

TORRE DE COMUNICACIONS	COMPANYIA	COORDENADES UTM	CARACTERÍSTIQUES
El Balís	Telefónica Móviles España, S.A.U. Xfera Móviles, S.A. WIMAX	X = 458429,86 Y = 4602189,27	Antenes de companyies telefòniques i del wifi de l'Ajuntament
Cementiri	Ràdio WIMAX	X = 459591,25 Y = 4603501,20	Antenes de cadenes de ràdio i del wifi de l'Ajuntament
Torre de vigia de Can Valls (Parc dels Germans Gabrielistes)	Ràdio WIMAX	X = 459562,28 Y = 4601877,26	Antenes de cadenes de ràdio i del wifi de l'Ajuntament
Baix Poble	Telefónica Móviles España, S.A.U.	X = 459653,03 Y = 4601674,39	Antenes de companyies telefòniques

Font: Ajuntament de Sant Vicenç de Montalt. Web *Infoantenas* de la *Secretaria de Estado para la Sociedad de la Información y la Agenda Digital*: <https://geoportal.minetur.gob.es/VCTEL/vcne.do>.

La companyia responsable de la xarxa d'aigua potable de Sant Vicenç de Montalt és SOREA.

### 1.2.6. Climatologia

VALORS NORMALS MITJANS DE PRECIPITACIONS DARRERS 30 ANYS												
MES	GEN	FEB	MAR	ABR	MAI	JUN	JUL	AGO	SET	OCT	NOV	DES
L/m <sup>2</sup>	40-50	40	50	50-60	50-60	40	20	50-60	70	90	60-70	50

Font: Atlas Climàtic de Catalunya.

<b>VENTS DOMINANTS</b>	SSW – WSW
------------------------	-----------

Font: <http://www.meteomontalt.net>.

DOCUMENT 1	GENERALITATS I ORGANITZACIÓ MUNICIPAL	Pàg. 8
------------	---------------------------------------	--------

Per descarregar una còpia d'aquest document consulti la següent pàgina web

Codi Segur de Validació	7cc119c4bb3f4650b2a2edc3e1bf429e001
Url de validació	<a href="https://seusvmontalt.bcloud.es/absis/idi/arx/idiarxabsaweb/asp/verificadorfirma.asp">https://seusvmontalt.bcloud.es/absis/idi/arx/idiarxabsaweb/asp/verificadorfirma.asp</a>
Metadades	Origen: Origen administració Estat d'elaboració: Original



	LOCALITZACIÓ	CARACTERÍSTIQUES	ENLLAÇ WEB
ESTACIÓ DE METEOMONT ALT	Can Coll – Can Ram Coordenades: Latitud 41° 34' 41" Longitud 2° 30' 35" E	Nucli urbà	<a href="https://www.meteomontalt.net/">https://www.meteomontalt.net/</a>
ESTACIÓ DE METEOMAR	Escola Sot del Camp Coordenades: Latitud 41,568807 Longitud 2,516459	Entorn periurbà	<a href="http://www.meteomar.cat/estacio/7">http://www.meteomar.cat/estacio/7</a>

Font: Webs Meteomontalt i Meteomar, servei meteorològic del Consell Comarcal del Maresme.

### 1.2.7. Orografia i hidrologia

ALTITUD MÀXIMA	597 m (Montalt)
ALTITUD MÀXIMA AMB POBLACIÓ / INFRAESTRUCTURES	410 m (Can Montalt)
ALTITUD MÍNIMA	0 m (nivell de mar)
ALTITUD MÍNIMA AMB POBLACIÓ / INFRAESTRUCTURES	3 m (Passeig del Marquès de Casa Riera)
ALTITUD DEL NUCLI URBÀ	150 m
RIERES	Riera de Balís Riera de Sant Vicenç Riera del Gorg Riera de Caldetes
TORRENTS A DESTACAR	Torrent de la Gironella
EMBASSAMENTS	Bassa del Golf Sant Vicenç de Montalt Bassa de l'Escola de Golf HCP1

DOCUMENT 1	GENERALITATS I ORGANITZACIÓ MUNICIPAL	Pàg. 9
------------	---------------------------------------	--------

Per descarregar una còpia d'aquest document consulti la següent pàgina web

Codi Segur de Validació 7cc119c4bb3f4650b2a2edc3e1bf429e001

Url de validació <https://seusvmontalt.bcloud.es/absis/idi/arx/idiarxabsaweb/asp/verificadorfirma.asp>

Metadades Origen: Origen administració Estat d'elaboració: Original



<b>PASSOS SOTERRANIS</b>	<p>Pas inferior de l'Avinguda del Regadiu (per sota la C-32)</p> <p>Pont de la Ctra. de Sant Vicenç/BV-5034 (per sota la C-32)</p> <p>Pas soterrani de la riera de Sant Vicenç (per sota la N-II i la via del tren), accés al Passeig Marquès de Casa Riera i a la platja</p> <p>Pas soterrani de les Ànimes (per sota la via del tren), accés al Passeig Marquès de Casa Riera i a la platja pel Carrer Maregassa</p> <p>Pas soterrani per a vianants (per sota la N-II), que connecta amb el pas soterrani de les Ànimes</p> <p>Pas soterrani dels Crack's (per sota la via del tren), accés al Passeig Marquès de Casa Riera i a la platja</p>
--------------------------	---

DOCUMENT 1	GENERALITATS I ORGANITZACIÓ MUNICIPAL	Pàg. 10
------------	---------------------------------------	---------

Per descarregar una còpia d'aquest document consulti la següent pàgina web

Codi Segur de Validació 7cc119c4bb3f4650b2a2edc3e1bf429e001

Url de validació <https://seusvmontalt.bcloud.es/absis/idi/arx/idiarxabsaweb/asp/verificadorfirma.asp>

Metadades Origen: Origen administració Estat d'elaboració: Original





### 1.3. ORGANITZACIÓ MUNICIPAL DE PROTECCIÓ CIVIL

#### 1.3.1. Estructura, funcions i responsabilitats

L'organització municipal de protecció civil és el conjunt de persones encarregades de dur a terme la protecció civil del municipi, amb l'objectiu de fer front a les emergències que puguin sorgir dins del municipi per tal de salvar vides, protegir béns i el medi ambient.

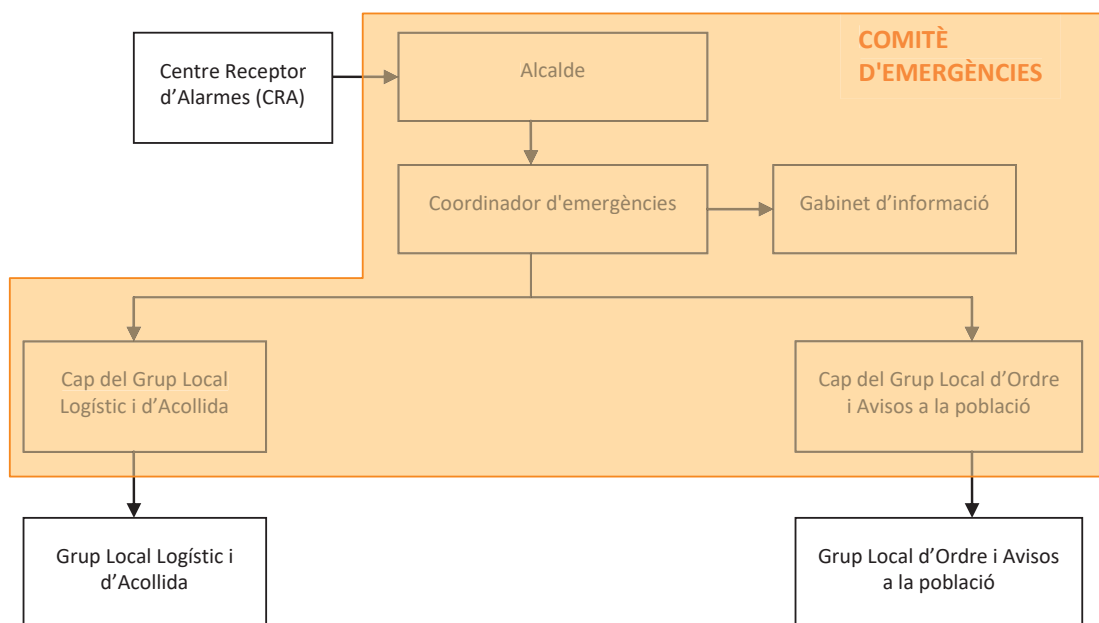
L'estructura de l'organització municipal de protecció civil té com a punt més elevat de responsabilitat a l'alcalde, que és l'autoritat de protecció civil d'àmbit municipal i, com a base de l'organització, es troben les diferents comissions i comitès encarregats de dur a terme les accions per tal d'aplicar correctament el Pla de Protecció Civil Municipal.

En aquest apartat es tracta, doncs, de donar a conèixer les diferents figures dins de l'organització municipal de protecció civil tot explicant les seves funcions i responsabilitats.

#### Comissió municipal de protecció civil

El municipi no disposa de Comissió municipal de protecció civil.

L'organigrama municipal en emergències segueix el següent patró:



#### Centre Receptor d'Alarmes (CRA)

És el centre on es reben i des d'on es notifiquen els avisos d'emergència.



Comitè d'emergències:

- Alcalde
- Consell Assessor
- Gabinet d'informació municipal

Aquests òrgans es defineixen de la manera següent:

Alcalde

L'alcalde del municipi és l'autoritat de protecció civil d'àmbit municipal, i per tant el director del Pla municipal de protecció civil o responsable municipal de l'emergència. Pot delegar les funcions de direcció del Pla al/la tinent d'alcalde (o a altres regidors/es, si en manquen).

L'alcalde és el responsable màxim de l'elaboració, la implantació i l'execució del Pla de protecció civil municipal.

Consell Assessor

El Consell Assessor té per funcions:

- Assessorar el director del pla, l'alcalde.
- Analitzar i valorar la situació, aportant-hi tota la informació i trametent les instruccions de l'alcalde als seus respectius col·laboradors.
- Altres funcions específiques per a cada risc concret.

El Consell Assessor es compon de:

- El / La cap del Grup Local d'Ordre i Avisos a la Població
- El / La cap del Grup Local Logístic i d'Acollida
- El / La cap del Grup Local Específic pel Risc corresponent en cada cas
- El / La coordinador municipal de l'emergència
- Altres en funció del risc a criteri del director del Pla, en general tots els regidors i/o tècnics implicats en la resolució de l'emergència

Grup Local d'Ordre i Avisos a la Població

Les funcions d'avisos són:

- Avisar a la població afectada que estigui en les zones de risc de l'emergència i especialment als elements vulnerables.
- Transmetre la informació de les mesures a adoptar per part de la població.

Les funcions d'ordre són:

- Coordinar i executar les tasques d'allunyament, evacuació o confinament de la població i dels elements vulnerables.

DOCUMENT 1	GENERALITATS I ORGANITZACIÓ MUNICIPAL	Pàg. 12
------------	---------------------------------------	---------

Per descarregar una còpia d'aquest document consulti la següent pàgina web

Codi Segur de Validació	7cc119c4bb3f4650b2a2edc3e1bf429e001
Url de validació	<a href="https://seusvmontalt.bcloud.es/absis/idi/arx/idiarxabsaweb/asp/verificadorfirma.asp">https://seusvmontalt.bcloud.es/absis/idi/arx/idiarxabsaweb/asp/verificadorfirma.asp</a>
Metadades	Origen: Origen administració Estat d'elaboració: Original



- Garantir la seguretat ciutadana a la zona de risc.
- Controlar els accessos a la zona de risc.
- Realitzar la vigilància viària a la zona d'emergència, efectuant el control del trànsit d'accés dels components dels grups d'emergència.
- Guiar els actuants cap al Centre de Comandament Avançat (CCA) i a l'Àrea sanitària.

#### Grup Local Logístic i d'Acollida

Les seves funcions són:

- Proporcionar i gestionar els serveis bàsics municipals.
- Preparar els centres d'acollida i gestionar-los per tal que es pugui acollir a la població.
- Donar allotjament, proveïment d'aliments, control i serveis socials a les persones afectades.
- Subministrar tots els materials o combustibles que es necessitin.
- Rebre el voluntariat.

#### Coordinador municipal de l'emergència

És la figura que fa de vincle entre l'alcalde i els diferents grups d'emergència, essent el màxim responsable del Consell Assessor. És el responsable de comunicar-se amb els diferents grups d'emergència municipal i de controlar que tot es fa segons el previst, a més de suplir a l'alcalde en cas que fos necessari, amb una disponibilitat de 24 hores al dia.

Les seves funcions són:

- Coordinar l'emergència.
- Comunicar amb tots els grups d'emergència municipal.
- Rebre comunicacions del CRA.
- Assessorar l'alcalde.
- Controlar la situació i evolució de l'emergència i supervisar les accions dels diferents grups d'emergència.

#### Representant municipal al CECAT

És el responsable de traslladar-se al CECAT, en cas que aquest ho requereixi, per tal de donar informació a Protecció Civil, d'una forma directa i conjunta, de tot el que pugui ser necessari per a la resolució de l'emergència.

DOCUMENT 1	GENERALITATS I ORGANITZACIÓ MUNICIPAL	Pàg. 13
------------	---------------------------------------	---------

Per descarregar una còpia d'aquest document consulti la següent pàgina web

Codi Segur de Validació 7cc119c4bb3f4650b2a2edc3e1bf429e001

Url de validació <https://seusvmontalt.bcloud.es/absis/idi/arx/idiarxabsaweb/asp/verificadorfirma.asp>

Metadades Origen: Origen administració Estat d'elaboració: Original



### Gabinet d'Informació Municipal

El Gabinet d'Informació Municipal és l'òrgan responsable de donar la informació en el moment de l'emergència.

Les seves funcions són:

- Aplegar informació sobre l'emergència
- Transmetre (o difondre) la informació generada dins el Comitè d'Emergències a la població en general i a les persones directament o indirectament afectades

ORGANITZACIÓ MUNICIPAL DE PROTECCIÓ CIVIL		
CÀRREC OPERATIU	CÀRREC HABITUAL	NÚMERO DE FITXA D'ACTUACIÓ
Centre Receptor d'Alarmes	Policia Local	1
Alcalde	Alcalde	3
Coordinador municipal de l'emergència	Cap de la Policia Local	2
Cap del Grup local d'ordre i avisos a la població	Cap de la Policia Local	6
Cap del Grup local logístic i d'acollida	Regidor d'Obres i Serveis Municipals	5
Cap del Gabinet d'informació	Alcalde	7
Representant municipal al CECAT	Regidor d'Obres i Serveis Municipals	4

### 1.3.2. Centres de coordinació

#### 1.3.2.1. Centre de recepció d'alarmes (CRA)

Lloc	Policia Local
Adreça	Avinguda Països Catalans, 1
Telèfon	937910409 609303020
Correu electrònic	<a href="mailto:policia@svmontalt.cat">policia@svmontalt.cat</a>
Xarxa Rescat	10 terminals portàtils, 3 mòbils i 1 fix (central)
Altres comunicacions	Emissores Policia Local

DOCUMENT 1	GENERALITATS I ORGANITZACIÓ MUNICIPAL	Pàg. 14
------------	---------------------------------------	---------

Per descarregar una còpia d'aquest document consulti la següent pàgina web

Codi Segur de Validació 7cc119c4bb3f4650b2a2edc3e1bf429e001

Url de validació <https://seusvmontalt.bcloud.es/absis/idi/arx/idiarxabsaweb/asp/verificadorfirma.asp>

Metadades Origen: Origen administració Estat d'elaboració: Original



Protocols, fitxes d'actuació, etc.

**Fitxa d'actuació núm. 1**

Directorí telefònic

**El CRA és un centre que ha d'estar operatiu 24 hores al dia, 365 dies a l'any. En cas que no sigui possible, aquestes funcions seran dutes a terme per l'alcalde o persona en qui delegui.**

**Funcions**

- Notificar qualsevol alarma al **112** i al **CECAT**.
- Rebre la notificació de l'alarma i trametre-la.
- Valorar, segons el protocols establerts, la importància de l'alarma.
- Posar en marxa el avisos d'activació del Pla de protecció civil municipal.
- Informar-se, en els primers moments, de la marxa de l'emergència.
- Establir contacte amb el coordinador municipal de l'emergència o l'alcalde.

**1.3.2.2. Centre de Coordinació Operativa Local (CECOPAL)**

Lloc	Policia Local
Adreça	Avinguda Països Catalans, 1
Telèfon	937910409 609303020
Correu electrònic	<a href="mailto:policia@svmontalt.cat">policia@svmontalt.cat</a>
Xarxa Rescat	10 terminals portàtils, 3 mòbils i 1 fix (central)
Recursos	Sala de reunions, internet
Altres comunicacions	

**Funcions**

- És el centre de coordinació municipal, que realitza les accions determinades pel director del Pla. Des d'aquí es dirigeix i es coordinen les actuacions dels diversos serveis relacionats amb el Pla.
- Mantenir contacte directe i continu amb el **Centre de Coordinació Operativa de Catalunya**.
- Notificar als grups operatius i al **CECAT** l'activació i la desactivació del Pla de protecció civil municipal.
- Facilitar, si escau, la informació a la població del municipi, amb els mitjans oportuns, segons les circumstàncies del risc i l'evolució de la situació de l'emergència.
- Mobilitzar i assegurar la transmissió de la informació i les ordres als grups operatius municipals decidides per la direcció del Pla, així com activar els mitjans i recursos municipals necessaris.

DOCUMENT 1	GENERALITATS I ORGANITZACIÓ MUNICIPAL	Pàg. 15
------------	---------------------------------------	---------

Per descarregar una còpia d'aquest document consulti la següent pàgina web

Codi Segur de Validació 7cc119c4bb3f4650b2a2edc3e1bf429e001

Url de validació <https://seusvmontalt.bcloud.es/absis/idi/arx/idiarxabsaweb/asp/verificadorfirma.asp>

Metadades Origen: Origen administració Estat d'elaboració: Original



- Canalitzar l'ordre de l'autoritat de protecció civil municipal de prestació de serveis personals i la requisita, la intervenció o l'ocupació temporal i transitòria dels béns necessaris per afrontar les situacions d'emergència.
- Donar suport als mitjans d'emergències, de seguretat i als serveis especialitzats aliens que intervinguin en el municipi sota l'estructura del Pla activat.

DOCUMENT 1	GENERALITATS I ORGANITZACIÓ MUNICIPAL	Pàg. 16
------------	---------------------------------------	---------

Per descarregar una còpia d'aquest document consulti la següent pàgina web

Codi Segur de Validació	7cc119c4bb3f4650b2a2edc3e1bf429e001
Url de validació	<a href="https://seusvmontalt.bcloud.es/absis/idi/ax/idiarxabsaweb/asp/verificadorfirma.asp">https://seusvmontalt.bcloud.es/absis/idi/ax/idiarxabsaweb/asp/verificadorfirma.asp</a>
Metadades	Origen: Origen administració    Estat d'elaboració: Original



## 1.4. PROGRAMA I PROCEDIMENT D'IMPLANTACIÓ, SIMULACRES, MANTENIMENT, REVISIÓ I ACTUALITZACIÓ

### 1.4.1. Programa de la implantació del pla

El màxim responsable de dur a terme les tasques d'implantació del Pla és l'alcalde.

IMPLANTACIÓ DEL PLA			
DATA	TIPUS	RISC/OS	ADREÇAT A
1r semestre del 1r any	Sessions informatives: <ul style="list-style-type: none"> <li>• Generalitats del DUPROCIM.</li> <li>• Riscos que afecten al municipi.</li> <li>• Fitxes d'actuació.</li> <li>• Manuals d'actuació. Supòsits pràctics d'emergència.</li> </ul>	Incendis forestals	Comitè d'emergències
2n semestre del 1r any	Reunió de coordinació i exercici pràctic: <ul style="list-style-type: none"> <li>• Repàs del manual d'actuació.</li> <li>• Supòsits pràctics d'emergència.</li> </ul>	Bàsic (malalties transmissibles emergents d'alt risc) Inundacions	Comitè d'emergències
1r semestre del 2n any	Sessions informatives: <ul style="list-style-type: none"> <li>• Generalitats del DUPROCIM.</li> <li>• Riscos que afecten al municipi.</li> <li>• Fitxes d'actuació.</li> </ul>	Incendis forestals Bàsic	Comitè d'emergències
2n semestre de 2022	Reunió de coordinació i exercici pràctic: <ul style="list-style-type: none"> <li>• Repàs del manual d'actuació.</li> <li>• Supòsits pràctics d'emergència.</li> </ul>	Sísmic	Comitè d'emergències
1r semestre del 3r any	Reunió de coordinació i exercici pràctic: <ul style="list-style-type: none"> <li>• Repàs del manual d'actuació.</li> <li>• Supòsits pràctics d'emergència.</li> </ul>	Incendis forestals	Comitè d'emergències
2n semestre del 3r any	Reunió de coordinació i exercici pràctic: <ul style="list-style-type: none"> <li>• Repàs del manual d'actuació.</li> <li>• Supòsits pràctics d'emergència.</li> </ul>	Contaminació accidental d'aigües marines	Comitè d'emergències
1r semestre del 4t any	Sessions informatives: <ul style="list-style-type: none"> <li>• Generalitats del DUPROCIM.</li> <li>• Riscos que afecten al municipi.</li> <li>• Fitxes d'actuació.</li> </ul>	Incendis forestals Bàsic Ventades	Comitè d'emergències

DOCUMENT 1	GENERALITATS I ORGANITZACIÓ MUNICIPAL	Pàg. 17
------------	---------------------------------------	---------

Per descarregar una còpia d'aquest document consulti la següent pàgina web

**Codi Segur de Validació** 7cc119c4bb3f4650b2a2edc3e1bf429e001

**Url de validació** <https://seusvmontalt.bcloud.es/absis/idi/arx/idiarxabsaweb/asp/verificadorfirma.asp>

**Metadades** Origen: Origen administració Estat d'elaboració: Original



IMPLANTACIÓ DEL PLA			
DATA	TIPUS	RISC/OS	ADREÇAT A
2n semestre del 4t any	Reunió de coordinació i exercici pràctic: <ul style="list-style-type: none"> <li>Repàs del manual d'actuació.</li> <li>Supòsits pràctics d'emergència.</li> </ul>	Nevades	Comitè d'emergències
1r semestre del 1r any	Informació a la població: <ul style="list-style-type: none"> <li>Presentació institucional del DUPROCIM, una vegada aprovat.</li> <li>Ban informatiu de la presentació.</li> <li>Notícia de l'homologació del DUPROCIM al butlletí d'informació, a la ràdio i a la web municipals explicant el pla i consells d'autoprotecció.</li> </ul>	Bàsic Incendis forestals Inundacions Nevades Contaminació accidental d'aigües marines Sísmic Ventades	Població en general

#### 1.4.2. Manteniment del pla

MANTENIMENT DEL PLA	
Data d'homologació:	
Data d'homologació de l'última revisió:	
Data de l'última actualització:	
Data de la propera revisió:	

#### 1.4.3. Programa d'exercicis i simulacres

PROGRAMA D'EXERCICIS I SIMULACRES			
EXERCICI NÚM.: 1	Simulacre de despatx (risc d'inundacions)		
DATA	4t trimestre del 1r any	HORA	A concretar.
ESCENARI			
Es farà al CECOPAL (Sala de Plens de l'Ajuntament) simulant el desbordament d'algunes rieres i torrents i acumulació d'aigua en alguns punts per pluges fortes amb afectació sobre alguns sectors urbans, trams de carrers i carreteres i passos subterranis.			

DOCUMENT 1	GENERALITATS I ORGANITZACIÓ MUNICIPAL	Pàg. 18
------------	---------------------------------------	---------





PROGRAMA D'EXERCICIS I SIMULACRES	
<b>ZONA INVOLUCRADA</b>	
Zones pròximes a les lleres de les rieres i torrents i part baixa del municipi.	
<b>CARACTERÍSTIQUES</b>	
Simulacre d'emergència per inundació, provocada per fortes pluges i el conseqüent desbordament.	
<b>VERIFICACIÓ I COMUNICACIÓ D'EXERCICI A ORGANISME OFICIAL COMPETENT:</b>	
Protecció Civil de la Generalitat de Catalunya	
<b>AVALUACIÓ</b>	
Informe realitzat pel tècnic de protecció civil	

PROGRAMA D'EXERCICIS I SIMULACRES			
<b>EXERCICI NÚM.: 2</b>	Simulacre de despatx (emergències associada a malalties transmissibles emergents amb potencial alt risc)		
<b>DATA</b>	1t trimestre del 2n any	<b>HORA</b>	A concretar.
<b>ESCENARI</b>			
Es farà al CECOPAL (Sala de Plens de l'Ajuntament) simulant l'evolució d'un brot en una residència de gent gran amb una defunció confirmada.			
<b>ZONA INVOLUCRADA</b>			
Establiment afectat i llocs de residència dels possibles contactes.			
<b>CARACTERÍSTIQUES</b>			
Simulacre d'emergència associada a una malaltia transmissible emergent amb potencial alt risc, i la conseqüent epidèmia.			
<b>VERIFICACIÓ I COMUNICACIÓ D'EXERCICI A ORGANISME OFICIAL COMPETENT:</b>			
Protecció Civil i Departament de Salut de la Generalitat de Catalunya			
<b>AVALUACIÓ</b>			
Informe realitzat pel tècnic de protecció civil			

PROGRAMA D'EXERCICIS I SIMULACRES			
<b>EXERCICI NÚM.: 3</b>	Simulacre de despatx (risc sísmic)		
<b>DATA</b>	4t trimestre del 2n any	<b>HORA</b>	A concretar

DOCUMENT 1	GENERALITATS I ORGANITZACIÓ MUNICIPAL	Pàg. 19
------------	---------------------------------------	---------

Per descarregar una còpia d'aquest document consulti la següent pàgina web

Codi Segur de Validació 7cc119c4bb3f4650b2a2edc3e1bf429e001

Url de validació <https://seusvmontalt.bcloud.es/absis/idi/arx/idiarxabsaweb/asp/verificadorfirma.asp>

Metadades Origen: Origen administració Estat d'elaboració: Original



PROGRAMA D'EXERCICIS I SIMULACRES	
<b>ESCENARI</b>	
Es farà al CECOPAL (Sala de Plens de l'Ajuntament) simulant afectació per les conseqüències d'un fort sisme que es produeix al litoral o prelitoral de Catalunya, amb major afectació sobre el sector urbà de les Ànimes, on els edificis més alts queden greument malmesos, i això força l'evacuació dels seus ocupants i el seu acolliment provisional en un dels centres d'acollida designats.	
<b>ZONA INVOLUCRADA</b>	
Tot el municipi.	
<b>CARACTERÍSTIQUES</b>	
Simulacre d'emergència per sismes amb afectació considerable sobre alguns edificis.	
<b>VERIFICACIÓ I COMUNICACIÓ D'EXERCICI A ORGANISME OFICIAL COMPETENT:</b>	
Protecció Civil de la Generalitat de Catalunya	
<b>AVALUACIÓ</b>	
Informe realitzat pel tècnic de protecció civil	

PROGRAMA D'EXERCICIS I SIMULACRES			
<b>EXERCICI NÚM.: 4</b>	Simulacre de despatx (risc d'incendis forestals)		
<b>DATA</b>	2n trimestre del 3r any	<b>HORA</b>	A concretar.
<b>ESCENARI</b>			
Es farà al CECOPAL (Sala de Plens de l'Ajuntament) simulant un gran incendi forestal desenvolupat a la part nord del municipi amb afectació a la masia de Can Montalt i als sectors urbans de Supermaresme-la Farrera, la Plana d'en Manent i Sant Vicenç de Montalt (que inclou els sectors del Rocà, la Plana de l'Andreu i Bilbenyes-Montalmar).			
<b>ZONA INVOLUCRADA</b>			
Sector forestal del nord del municipi.			
<b>CARACTERÍSTIQUES</b>			
Simulacre d'emergència per incendi forestal amb afectació sobre masies aïllades i sectors urbans.			
<b>VERIFICACIÓ I COMUNICACIÓ D'EXERCICI A ORGANISME OFICIAL COMPETENT:</b>			
Protecció Civil de la Generalitat de Catalunya			
<b>AVALUACIÓ</b>			
Informe realitzat pel tècnic de protecció civil			

DOCUMENT 1	GENERALITATS I ORGANITZACIÓ MUNICIPAL	Pàg. 20
------------	---------------------------------------	---------

Per descarregar una còpia d'aquest document consulti la següent pàgina web

<b>Codi Segur de Validació</b>	7cc119c4bb3f4650b2a2edc3e1bf429e001
<b>Url de validació</b>	<a href="https://seusvmontalt.bcloud.es/absis/idi/arx/idiarxabsaweb/asp/verificadorfirma.asp">https://seusvmontalt.bcloud.es/absis/idi/arx/idiarxabsaweb/asp/verificadorfirma.asp</a>
<b>Metadades</b>	Origen: Origen administració Estat d'elaboració: Original



PROGRAMA D'EXERCICIS I SIMULACRES			
<b>EXERCICI NÚM.: 5</b>	Simulacre de despatx (contaminació accidental d'aigües marines)		
<b>DATA</b>	4t trimestre del 3r any	<b>HORA</b>	A concretar
<b>ESCENARI</b>			
Es farà al CECOPAL (Sala de Plens de l'Ajuntament) simulant un abocament contaminant procedent d'una font fixa o mòbil: emissari submarí, operació portuària, transport marítim de mercaderies perilloses, etc. amb afectació sobre la franja litoral del municipi.			
<b>ZONA INVOLUCRADA</b>			
Platges i Passeig del Marquès de Casa Riera.			
<b>CARACTERÍSTIQUES</b>			
Simulacre d'emergència per contaminació accidental d'aigües marines amb afectació sobre els elements vulnerables: platges, guinguetes i altres activitats de la franja litoral.			
<b>VERIFICACIÓ I COMUNICACIÓ D'EXERCICI A ORGANISME OFICIAL COMPETENT:</b>			
Protecció Civil de la Generalitat de Catalunya			
<b>AVALUACIÓ</b>			
Informe realitzat pel tècnic de protecció civil			

PROGRAMA D'EXERCICIS I SIMULACRES			
<b>EXERCICI NÚM.: 6</b>	Simulacre de despatx (ventades)		
<b>DATA</b>	2n trimestre del 4t any	<b>HORA</b>	A concretar
<b>ESCENARI</b>			
Es farà al CECOPAL (Sala de Plens de l'Ajuntament) simulant ventades que provoquin caiguda d'arbres, d'elements arquitectònics o d'instal·lacions a tot el municipi.			
<b>ZONA INVOLUCRADA</b>			
Tot el municipi.			
<b>CARACTERÍSTIQUES</b>			
Simulacre d'emergència per ventades amb afectació sobre els elements vulnerables i la xarxa viària.			
<b>VERIFICACIÓ I COMUNICACIÓ D'EXERCICI A ORGANISME OFICIAL COMPETENT:</b>			
Protecció Civil de la Generalitat de Catalunya			
<b>AVALUACIÓ</b>			
Informe realitzat pel tècnic de protecció civil			

DOCUMENT 1	GENERALITATS I ORGANITZACIÓ MUNICIPAL	Pàg. 21
------------	---------------------------------------	---------

Per descarregar una còpia d'aquest document consulti la següent pàgina web

<b>Codi Segur de Validació</b>	7cc119c4bb3f4650b2a2edc3e1bf429e001
<b>Url de validació</b>	<a href="https://seusvmontalt.bcloud.es/absis/idi/arx/idiarxabsaweb/asp/verificadorfirma.asp">https://seusvmontalt.bcloud.es/absis/idi/arx/idiarxabsaweb/asp/verificadorfirma.asp</a>
<b>Metadades</b>	Origen: Origen administració Estat d'elaboració: Original



PROGRAMA D'EXERCICIS I SIMULACRES			
EXERCICI NÚM.: 7	Simulacre de despatx (nevades)		
DATA	4t trimestre del 4t any	HORA	A concretar
ESCENARI			
Es farà al CECOPAL (Sala de Plens de l'Ajuntament) simulant una forta nevada amb afectació a tot el municipi. Com a conseqüència, queda inhabilitada la circulació de vehicles en alguns carrers i cal posar en marxa el dispositiu de neteja de carrers, tenint en compte les prioritats establertes.			
ZONA INVOLUCRADA			
Tot el municipi.			
CARACTERÍSTIQUES			
Simulacre d'emergència per nevades amb problemes de circulació i mobilitat dins el municipi.			
VERIFICACIÓ I COMUNICACIÓ D'EXERCICI A ORGANISME OFICIAL COMPETENT:			
Protecció Civil de la Generalitat de Catalunya			
AVALUACIÓ			
Informe realitzat pel tècnic de protecció civil			

DOCUMENT 1	GENERALITATS I ORGANITZACIÓ MUNICIPAL	Pàg. 22
------------	---------------------------------------	---------

Per descarregar una còpia d'aquest document consulti la següent pàgina web

Codi Segur de Validació	7cc119c4bb3f4650b2a2edc3e1bf429e001
Url de validació	<a href="https://seusvmontalt.bcloud.es/absis/idi/arx/idiarxabsaweb/asp/verificadorfirma.asp">https://seusvmontalt.bcloud.es/absis/idi/arx/idiarxabsaweb/asp/verificadorfirma.asp</a>
Metadades	Origen: Origen administració Estat d'elaboració: Original



## 1.5. BASES PER AL PLA DE RECUPERACIÓ PREVIST A L'ARTICLE 31 DE LA LLEI 4/1997

### 1. Recopilació de les fonts d'informació dels danys produïts:

- Tècnics municipals
- Brigada d'obres
- Agents de la Policia Municipal, els Mossos d'Esquadra, la Guàrdia Civil
- Bombers
- Servei d'enllumenat, de clavegueram... del municipi
- Companyies de l'aigua, del gas, d'electricitat i de telèfons
- Serveis de transports: ferrocarrils, transport urbà, empreses d'autocars, empreses de transports...
- Carreteres
- Indústries, comerços... del municipi
- Particulars
- Serveis sanitaris
- Altres que el municipi consideri oportú

### 2. Recopilació de les dades dels danys que s'han produït:

- Localització dels danys: cal indicar el lloc concret (fins i tot amb cartografia).
- Descripció de:
  - Els elements afectats (cal indicar el tipus d'element i una descripció).
  - Els tipus dels danys que s'han produït.
  - Causes que han produït els danys.

### 3. Valoració econòmica dels danys (despeses que s'han generat durant l'emergència i cost per recuperar la normalitat).

És responsabilitat de l'Ajuntament l'adopció immediata de les mesures següents:

- Notificació a les companyies de gas, d'electricitat, de telèfons, de llum, carreteres, mitjans de transport de les avaries, talls de subministrament, dels danys que s'han produït
- Acollida de la població
- Proveïment de recursos a la població

DOCUMENT 1	GENERALITATS I ORGANITZACIÓ MUNICIPAL	Pàg. 23
------------	---------------------------------------	---------

Per descarregar una còpia d'aquest document consulti la següent pàgina web

Codi Segur de Validació 7cc119c4bb3f4650b2a2edc3e1bf429e001

Url de validació <https://seusvmontalt.bcloud.es/absis/idi/arx/idiarxabsaweb/asp/verificadorfirma.asp>

Metadades Origen: Origen administració Estat d'elaboració: Original



- Desenrunament i neteja
- Recerca de mitjans i recursos
- Control d'aqüífers

Proposta de reconstrucció o reparació dels danys:

- Descripció de les obres, reparacions... a realitzar per recuperar o reparar els danys (la proposta es pot realitzar per evitar la repetició dels danys)
- Valoració econòmica (cost per recuperar la normalitat)
- Designació de responsables
- Definició de terminis

Cal saber si la zona s'ha declarat o no zona d'actuació especial (o catastròfica). En aquest cas les ajudes vindran de l'Estat, el qual aprova un Reial decret llei (primer l'aprova el Consell de Ministres i posteriorment el validen les Corts), per establir de forma concreta i per a cada catàstrofe totes les mesures, actuacions i procediments a seguir. S'hi estableixen, també, les previsions de finançament mitjançant el crèdit extraordinari.

Al marge de les subvencions que dona l'Estat, pot haver-hi ajudes de les comunitats autònomes, la Unió Europea, les diputacions... En aquest cas, cal tenir en compte que aquestes ajudes són incompatibles amb les que pugui donar l'Estat.

Cal destacar que queden excloses les ajudes de les diferents administracions als danys produïts en béns assegurats, ja que existeix el Consorci de Compensació d'Assegurances, entitat autònoma de caràcter públic que actua com a reasseguradora de les companyies privades en cas que es produeixin catàstrofes.

DOCUMENT 1	GENERALITATS I ORGANITZACIÓ MUNICIPAL	Pàg. 24
------------	---------------------------------------	---------

Per descarregar una còpia d'aquest document consulti la següent pàgina web

Codi Segur de Validació	7cc119c4bb3f4650b2a2edc3e1bf429e001
Url de validació	<a href="https://seusvmontalt.bcloud.es/absis/idi/arx/idiarxabsaweb/asp/verificadorfirma.asp">https://seusvmontalt.bcloud.es/absis/idi/arx/idiarxabsaweb/asp/verificadorfirma.asp</a>
Metadades	Origen: Origen administració Estat d'elaboració: Original



# DOCUMENT ÚNIC DE PROTECCIÓ CIVIL MUNICIPAL DE SANT VICENÇ DE MONTALT (DUPROCIM)

## DOCUMENT 2. ANÀLISI DEL RISC

Per descarregar una còpia d'aquest document consulti la següent pàgina web

Codi Segur de Validació	7cc119c4bb3f4650b2a2edc3e1bf429e001
Url de validació	<a href="https://seusvmontalt.bcloud.es/absis/idi/arx/idiarxabsaweb/asp/verificadorfirma.asp">https://seusvmontalt.bcloud.es/absis/idi/arx/idiarxabsaweb/asp/verificadorfirma.asp</a>
Metadades	Origen: Origen administració    Estat d'elaboració: Original



Per descarregar una còpia d'aquest document consulti la següent pàgina web

**Codi Segur de Validació** 7cc119c4bb3f4650b2a2edc3e1bf429e001

**Url de validació** <https://seusvmontalt.bcloud.es/absis/idi/arx/idiarxabsaweb/asp/verificadorfirma.asp>

**Metadades** Origen: Origen administració Estat d'elaboració: Original





## 2.1. RISC TERRITORIAL

RISC TERRITORIAL		
	DESCRIPCIÓ	AVALUACIÓ
RT01 - Emergències associades a malalties transmissibles emergents amb potencial alt risc	<p>Les emergències per malalties emergents, tot i que depèn del grau d'evolució en el qual es trobi la dispersió de l'agent causant de la mateixa, plantegen greus problemes:</p> <ul style="list-style-type: none"> <li>- Elevada demanda de mitjans sanitaris</li> <li>- Mortalitat</li> <li>- Molta alarma social.</li> </ul> <p>Paral·lelament, poden arribar a limitar el funcionament dels serveis públics i les activitats econòmiques i empresarials.</p>	Tot el municipi pot estar afectat per malalties transmissibles emergents amb potencial alt risc.
RT03 - Emergències per onades de calor/onades de fred	<p>Risc d'onades de calor quan se supera el percentil 98 de la temperatura màxima diària del període de l'estiu<sup>1</sup>. En el cas del municipi de Sant Vicenç de Montalt el llindar és de 34,5°C.</p> <p>Risc d'onades de fred quan s'arriba per sota del percentil 2 de la temperatura mínima diària del període de l'hivern<sup>2</sup>. En el cas del municipi de Sant Vicenç de Montalt el llindar és de -1,9°C.</p> <p>Les conseqüències per a la salut són diferents si la temperatura extrema és puntual d'un dia o es manté persistent durant tres dies consecutius o més.</p>	<p>Tots els municipis poden patir emergències per onades de calor.</p> <p>El municipi pot patir també onades de fred.</p>

<sup>1</sup> El percentil 98 és el valor estadístic que indica que en aquell municipi només el 2% de dies dels mesos d'estiu, la temperatura màxima ha estat superior a aquest valor.

<sup>2</sup> El percentil 2 és el valor estadístic que indica que en aquell municipi només el 2% de dies dels mesos d'hivern, la temperatura mínima ha estat inferior a aquest valor.



RISC TERRITORIAL		
	DESCRIPCIÓ	AVALUACIÓ
RT04 - Emergències per concentració de persones	Els actes públics del municipi (Festa Major d'estiu, Festa Major d'hivern, Santvi Fest, Cavalcada de Reis...) no concentren una gran quantitat de persones, tot i que no es descarta que es puguin produir emergències derivades d'altres riscos (nevades i altres fenòmens meteorològics extrems, incendis forestals, etc.).	Cap dels esdeveniments que es realitzen al municipi es considera una activitat d'interès per a la protecció civil de Catalunya o per a la protecció civil local d'acord amb el Decret 30/2015, de 3 de març, pel qual s'aprova el catàleg d'activitats i centres obligats a adoptar mesures d'autoprotecció i es fixa el contingut d'aquestes mesures.
RT05 – Emergències per fort onatge	Quan hi ha risc de fort onatge que pugui provocar desperfectes i inundacions en zones properes a la costa, sense que comporti l'activació del Pla d'Actuació Municipal (PAM) per risc d'inundacions.  Es preveu una situació meteorològica de perill (SMP) de nivell baix quan les onades superin els 2,5 m (maregassa). Es preveu una SMP de nivell alt quan les onades superen els 4 m (mar brava).	Tots els municipis de costa poden patir emergències per fort onatge.

## 2.2. RISCOS ESPECIALS

RISCOS ESPECIALS		
	DESCRIPCIÓ	AVALUACIÓ
RE02 - Risc d'incendis forestals (INFOCAT):	D'acord amb el Pla INFOCAT i el Mapa de Protecció Civil de Catalunya el municipi té un nivell de perill alt i una vulnerabilitat mitja als incendis forestals.	D'acord amb el Pla INFOCAT, l'elaboració del Pla d'Actuació Municipal (PAM) per incendis forestals és obligatòria.

DOCUMENT 2	ANÀLISI DEL RISC	Pàg. 2
------------	------------------	--------



RISCOS ESPECIALS		
	DESCRIPCIÓ	AVALUACIÓ
RE03 - Risc d'inundacions (INUNCAT):	<p>D'acord amb la cartografia de l'ACA el municipi té afectació per inundabilitat per pluja (zones potencialment inundables) i per cons de dejecció.</p> <p>Es preveu una situació meteorològica de perill (SMP) de nivell 1 quan se superin: els 20 mm / 30 min o els 100 mm / 24h. Es preveu una SMP de nivell 2 quan se superin: els 40 mm / 30 min o els 200 mm / 24h.</p>	<p>Segons el Pla INUNCAT el nivell de risc per inundacions al municipi és molt alt.</p> <p>D'acord amb el Pla INUNCAT, l'elaboració del Pla d'Actuació Municipal (PAM) per inundacions és obligatòria.</p>
RE05 - Risc per nevades (NEUCAT):	<p>El municipi es troba entre els 0 i els 600 m d'alçada. El nucli urbà es troba entre els 3 i el 210 m. Els llistats de situació meteorològica de perill (SMP) per a les diferents altituds del terme són els següents:</p> <ul style="list-style-type: none"> <li>- Entre 0 i 300 m: zona urbana del municipi. El llistat de nivell 1 correspon a l'acumulació de més de 0 cm en 24 h. El de nivell 2 correspon a l'acumulació de més de 5 cm en 24 h.</li> <li>- Entre 300 i 600 m: Can Montalt (habitatge aïllat). El llistat de nivell 1 correspon a l'acumulació de més de 2 cm en 24 h. El de nivell 2 correspon a l'acumulació de més de 15 cm en 24 h.</li> </ul>	<p>Segons el Pla NEUCAT l'elaboració del Pla d'Actuació Municipal (PAM) per nevades és recomanable.</p>
RE08 – Risc per contaminació accidental de les aigües marines (CAMCAT):	<p>El municipi presenta un grau de vulnerabilitat 3 i presenta un grau de perill baix en front una contaminació marina accidental.</p>	<p>Segons el Pla CAMCAT l'elaboració del Pla d'Actuació Municipal (PAM) per contaminació accidental de les aigües marines és obligatòria per a tots els municipis litorals.</p>

DOCUMENT 2	ANÀLISI DEL RISC	Pàg. 3
------------	------------------	--------

Per descarregar una còpia d'aquest document consulti la següent pàgina web

Codi Segur de Validació	7cc119c4bb3f4650b2a2edc3e1bf429e001
Url de validació	<a href="https://seusvmontalt.bcloud.es/absis/idi/arx/idiarxabsaweb/asp/verificadorfirma.asp">https://seusvmontalt.bcloud.es/absis/idi/arx/idiarxabsaweb/asp/verificadorfirma.asp</a>
Metadades	Origen: Origen administració Estat d'elaboració: Original



RISCOS ESPECIALS		
	DESCRIPCIÓ	AVALUACIÓ
RE09 - Risc sísmic (SISMICAT):	<p>Segons l'escala d'intensitat macrosísmica – MSK (intensitat màxima percebuda per a un període de retorn de 500 anys) el municipi pot patir un sisme de nivell VI-VII. En el cas del nivell VI (“por”) això significa que:</p> <ul style="list-style-type: none"> <li>- El sisme el perceben la majoria de les persones, tant dintre com fora dels edificis. Moltes persones surten al carrer esporuguides. Algunes persones arriben a perdre l'equilibri. Els animals domèstics fugen dels estables.</li> <li>- En alguna ocasió, la vaixel·la i la cristalleria es trenquen, els llibres cauen dels prestatges, els quadres es mouen i els objectes inestables es tomben. Els mobles pesats poden arribar a moure's. Les campanes petites de torres i campanars poden sonar. En certs casos poden obrir-se bretxes de fins un centímetre d'amplada en sòls humits. Poden produir-se esllavissaments en muntanyes. S'observen canvis de cabal de les deus i en el nivell d'aigua de pous.</li> <li>- Es produeixen danys moderats (classe 2) en algunes construccions del tipus A (parets de pedra o maçoneria en sec, o parets de fang, de toves o de tàpia). Es produeixen danys lleugers (classe 1) en algunes</li> </ul>	<p>Segons el Pla SISMICAT l'elaboració del Pla d'Actuació Municipal (PAM) per risc sísmic és recomanada.</p>

DOCUMENT 2	ANÀLISI DEL RISC	Pàg. 4
------------	------------------	--------

Per descarregar una còpia d'aquest document consulti la següent pàgina web

Codi Segur de Validació	7cc119c4bb3f4650b2a2edc3e1bf429e001
Url de validació	<a href="https://seusvmontalt.bcloud.es/absis/idi/arx/idiarxabsaweb/asp/verificadorfirma.asp">https://seusvmontalt.bcloud.es/absis/idi/arx/idiarxabsaweb/asp/verificadorfirma.asp</a>
Metadades	Origen: Origen administració Estat d'elaboració: Original



RISCOS ESPECIALS		
	DESCRIPCIÓ	AVALUACIÓ
	<p>construccions del tipus B (parets de fàbrica de maó, de blocs de morter, de maçoneria amb morter, de maçoneria amb morter i carreus, entramats de fusta) i en moltes del tipus A.</p> <p>En el cas del nivell VII (“danys a les construccions”) això significa que:</p> <ul style="list-style-type: none"> <li>- La majoria de les persones s’esporgueixen i corren cap al carrer. Moltes tenen dificultat per mantenir-se dempeus. Les vibracions són percebudes per persones que condueixen automòbils.</li> <li>- Sonen les campanes grans. En alguns casos, es produeixen esllavissades en carreteres que passen per vessants amb pendents acusats; es produeixen danys en juntes de canalitzacions i apareixen fissures en murs de pedra. S’aprecia onatge a les llacunes i l’aigua s’enterboleix per remoguda del fang. Canvia el nivell de l’aigua dels pous i el cabal de les deus. En alguns casos, tornen a rajar deus que estaven seques i s’assequen d’altres que rajaven. En certs casos es produeixen esllavissades en talussos de sorra o de grava.</li> <li>- Moltes construccions del tipus A sofreixen danys greus (classe 3) i algunes inclús destrucció (classe 4). Moltes construccions del tipus B sofreixen danys moderats</li> </ul>	

DOCUMENT 2	ANÀLISI DEL RISC	Pàg. 5
------------	------------------	--------

Per descarregar una còpia d'aquest document consulti la següent pàgina web

Codi Segur de Validació 7cc119c4bb3f4650b2a2edc3e1bf429e001

Url de validació <https://seusvmontalt.bcloud.es/absis/idi/arx/idiarxabsaweb/asp/verificadorfirma.asp>

Metadades Origen: Origen administració Estat d'elaboració: Original



RISCOS ESPECIALS		
	DESCRIPCIÓ	AVALUACIÓ
	<p>(classe 2). Moltes construccions del tipus C experimenten danys lleugers (classe 1).</p> <p>No s'hi supera el llindar de referència de dany en el parc d'edificis d'habitatge en cas que es produeixi el màxim sisme esperat en l'esmentat període de retorn de 500 anys.</p>	
RE11 - Risc per ventades (VENTCAT):	<p>Segons un estudi del Servei Meteorològic de Catalunya al municipi se supera la ratxa de 20 m/s menys de 10 dies a l'any.</p> <p>El llindar a la comarca del Maresme de situació meteorològica de perill (SMP) de nivell 1 correspon a una ratxa màxima de vent de 20 m/s (72 km/h); el llindar de SMP de nivell 2 correspon a una ratxa màxima de vent de 30 m/s (108 km/h).</p>	<p>Segons el Pla VENTCAT l'elaboració del Pla d'Actuació Municipal (PAM) per risc sísmic és recomanada.</p>

### 2.3. RISCOS ESPECÍFICS

Al municipi de Sant Vicenç de Montalt no n'hi ha.

DOCUMENT 2	ANÀLISI DEL RISC	Pàg. 6
------------	------------------	--------

Per descarregar una còpia d'aquest document consulti la següent pàgina web

Codi Segur de Validació 7cc119c4bb3f4650b2a2edc3e1bf429e001

Url de validació <https://seusvmontalt.bcloud.es/absis/idi/arx/idiarxabsaweb/asp/verificadorfirma.asp>

Metadades Origen: Origen administració Estat d'elaboració: Original



# DOCUMENT ÚNIC DE PROTECCIÓ CIVIL MUNICIPAL DE SANT VICENÇ DE MONTALT (DUPROCIM)

## DOCUMENT 4. PROCEDIMENTS OPERATIUS PER RISC

Per descarregar una còpia d'aquest document consulti la següent pàgina web

Codi Segur de Validació	7cc119c4bb3f4650b2a2edc3e1bf429e001
Url de validació	<a href="https://seusvmontalt.bcloud.es/absis/idi/ax/idiarxabsaweb/asp/verificadorfirma.asp">https://seusvmontalt.bcloud.es/absis/idi/ax/idiarxabsaweb/asp/verificadorfirma.asp</a>
Metadades	Origen: Origen administració Estat d'elaboració: Original



Per descarregar una còpia d'aquest document consulti la següent pàgina web

**Codi Segur de Validació** 7cc119c4bb3f4650b2a2edc3e1bf429e001

**Url de validació** <https://seusvmontalt.bcloud.es/absis/idi/arx/idiarxabsaweb/asp/verificadorfirma.asp>

**Metadades** Origen: Origen administració Estat d'elaboració: Original





## 4.1. PROCEDIMENT OPERATIU

### 4.1.1. Criteris d'activació. Nivells

#### » PRE-ALERTA:

La pre-alerta es produeix, en general quan:

- És previsible un fenomen que pot produir situacions de risc per la població a mig termini (ventades, nevades,...).
- El CECAT trameta al municipi un comunicat de pre-alerta del pla corresponent (PROCICAT, NEUCAT, INFOCAT,...).

La pre-alerta no implica l'activació del Pla.

#### » ALERTA:

El Pla s'activa en **fase d'alerta**, en general quan:

- \* S'informa de l'activació d'un Pla Especial de la Generalitat en fase d'alerta per afectació a la zona on es troba el municipi.
- \* Quan hi ha paràmetres objectius que fan preveure una situació d'emergència important a la població a curt termini.
- \* Davant d'emergències per riscos naturals que no afectin ni puguin afectar a persones, béns i vies de comunicació.
- \* En emergències en determinades instal·lacions o infraestructures que no puguin produir danys a l'exterior però que puguin produir alarma en la població.

#### » EMERGÈNCIA:

El Pla s'activa en **fase d'emergència**, en general davant de les situacions següents:

- \* S'informa de l'activació en fase d'emergència d'un Pla Especial de la Generalitat en fase d'emergència per afectació a la zona on es troba el municipi.
- \* Davant d'emergències que puguin comportar, per la seva evolució, un greu risc per al municipi o danys a la població.

A l'annex 1 es detallen criteris concrets per riscos concrets.

DOCUMENT 4	PROCEDIMENTS OPERATIUS PER RISC	Pàg. 1
------------	---------------------------------	--------

Per descarregar una còpia d'aquest document consulti la següent pàgina web

Codi Segur de Validació	7cc119c4bb3f4650b2a2edc3e1bf429e001
Url de validació	<a href="https://seusvmontalt.bcloud.es/absis/idi/arx/idiarxabsaweb/asp/verificadorfirma.asp">https://seusvmontalt.bcloud.es/absis/idi/arx/idiarxabsaweb/asp/verificadorfirma.asp</a>
Metadades	Origen: Origen administració Estat d'elaboració: Original



#### 4.1.2. Tasques preventives i operatives associades a cadascun dels nivells

TASQUES PREVENTIVES I OPERATIVES ASSOCIADES AL RISC BÀSIC / TERRITORIAL	
FASE	TASQUES
PREALERTA	<ul style="list-style-type: none"> <li>➤ Seguiment de la situació: <ul style="list-style-type: none"> <li>▪ Comunicats del CECAT</li> <li>▪ Informació meteorològica: <a href="http://www.meteo.cat/prediccio/general/">http://www.meteo.cat/prediccio/general/</a></li> <li>▪ Estat de la xarxa viària: <a href="http://cit.transit.gencat.cat">http://cit.transit.gencat.cat</a></li> <li>▪ Responsable de l'activitat (en cas de risc per concentració de persones).</li> </ul> </li> <li>➤ Connectar i tenir a mà l'emissora de la Xarxa Rescat.</li> </ul>
ALERTA EMERGÈNCIA 1 EMERGÈNCIA 2	<ul style="list-style-type: none"> <li>➤ Activar el Pla bàsic municipal i comunicar-ho al CECAT.</li> <li>➤ Trucar al 112 si es necessita ajuda externa (bombers, mossos d'esquadra o SEM).</li> <li>➤ Constituir el Comitè d'emergències municipal (veure ordre de trucades a la fitxa del CRA) i habilitar el CECOPAL. Activar els grups locals d'actuació que s'escaigui.</li> <li>➤ Connectar i tenir a mà l'emissora de la Xarxa Rescat.</li> <li>➤ Fer seguiment de la situació (fonts del punt anterior) i mantenir comunicació amb el CECAT.</li> <li>➤ Avís als elements vulnerables i demanar si tenen necessitats especials.</li> <li>➤ Seguiment de les institucions i serveis bàsics afectats per comprovar la seva viabilitat i la seva accessibilitat. Si cal, utilitzar alternatives als serveis bàsics.</li> <li>➤ Controlar el trànsit i l'accés a les zones afectades per l'emergència.</li> <li>➤ Obrir i habilitar els centres d'acollida i fer l'acolliment de la població afectada, si escau.</li> <li>➤ Col·laborar en les evacuacions, si escau.</li> <li>➤ En cas d'emergència associada a malalties transmissibles emergents amb potencial alt risc: <ul style="list-style-type: none"> <li>▪ Prestar els mitjans i recursos necessaris als grups actuant externs de l'emergència.</li> <li>▪ Seguir les actuacions indicades a l'Annex 5.</li> </ul> </li> <li>➤ En cas d'onada de calor:</li> </ul>

DOCUMENT 4	PROCEDIMENTS OPERATIUS PER RISC	Pàg. 2
------------	---------------------------------	--------

Per descarregar una còpia d'aquest document consulti la següent pàgina web

Codi Segur de Validació 7cc119c4bb3f4650b2a2edc3e1bf429e001

Url de validació <https://seusvmontalt.bcloud.es/absis/idi/arx/idiarxabsaweb/asp/verificadorfirma.asp>

Metadades Origen: Origen administració Estat d'elaboració: Original



**TASQUES PREVENTIVES I OPERATIVES ASSOCIADES AL RISC BÀSIC /  
TERRITORIAL**

FASE	TASQUES
	<ul style="list-style-type: none"> <li>▪ Informar a la població fent èmfasi en les persones més vulnerables (gent gran, nens, malalts, etc.).</li> <li>➤ En cas d'onada de fred:             <ul style="list-style-type: none"> <li>▪ Senyalitzar les vies de circulació que puguin presentar un risc per glaçades:                 <ul style="list-style-type: none"> <li>▪ Carrer de Baix (davant Artesana Clofent)</li> <li>▪ Avinguda Montalmar (primer tram)</li> </ul> </li> <li>▪ Preveure el subministrament d'aigua en cas que aquest servei quedi tallat a causa de glaçades de les canonades.</li> </ul> </li> <li>➤ En cas de fort onatge:             <ul style="list-style-type: none"> <li>▪ Tancar els següents espais públics:                 <ul style="list-style-type: none"> <li>▪ Platges</li> <li>▪ Passeig marítim</li> <li>▪ Passos inferiors susceptibles a inundar-se per les onades</li> </ul> </li> </ul> </li> <li>➤ Habilitar punts d'informació a la població: Oficina d'atenció al ciutadà (OAC).</li> <li>➤ Registre i organització dels voluntaris ocasionals.</li> <li>➤ Comunicar canvis de fase d'activació del Pla bàsic d'emergències municipal al CECAT i als integrants del Comitè d'emergències municipal.</li> </ul>



<b>TASQUES PREVENTIVES I OPERATIVES ASSOCIADES AL RISC D'INCENDI FORESTAL</b>	
<b>PREALERTA</b>	<ul style="list-style-type: none"> <li>➤ Seguiment de la informació:               <ul style="list-style-type: none"> <li>▪ Comunicats del CECAT</li> <li>▪ Perill d'incendi forestal: <a href="http://www.gencat.cat/medinatural/incendis/mapaperill/">http://www.gencat.cat/medinatural/incendis/mapaperill/</a></li> <li>▪ Informació meteorològica: <a href="http://www.meteo.cat/prediccio/general/">http://www.meteo.cat/prediccio/general/</a></li> <li>▪ Estat de la xarxa viària: <a href="http://cit.transit.gencat.cat">http://cit.transit.gencat.cat</a></li> </ul> </li> <li>➤ Connectar i tenir a mà l'emissora de la Xarxa Rescat.</li> <li>➤ Vigilància de les següents zones d'especial risc:               <ul style="list-style-type: none"> <li>▪ Sectors urbans adjacents a zones forestals:                   <ul style="list-style-type: none"> <li>▪ Supermaresme – la Ferrera</li> <li>▪ La Plana d'en Manent</li> <li>▪ El Rocà</li> <li>▪ La Plana de l'Andreu</li> <li>▪ Bilbenyes – Montalmar</li> </ul> </li> <li>▪ El municipi està inclòs en el sector de prevenció U-68 (Arenys de Munt / Caldes d'Estrac / Sant Andreu de Llavaneres / Sant Vicenç de Montalt) del Pla d'Informació i Vigilància contra incendis forestals (PVI) de la Diputació de Barcelona.</li> </ul> </li> </ul>
<b>ALERTA</b>	<ul style="list-style-type: none"> <li>➤ Activar el Pla d'actuació municipal per incendis forestals i comunicar-ho al CECAT.</li> <li>➤ Trucar al 112 si es detecta un incendi.</li> <li>➤ Constituir el Comitè d'emergències municipal (veure ordre de trucades a la fitxa del CRA) i habilitar el CECOPAL. Activar els grups locals d'actuació.</li> <li>➤ Connectar i tenir a mà l'emissora de la Xarxa Rescat.</li> </ul>
<b>EMERGÈNCIA 1</b>	<ul style="list-style-type: none"> <li>➤ Fer seguiment de la situació (fonts del punt anterior) i mantenir comunicació amb el CECAT.</li> </ul>
<b>EMERGÈNCIA 2</b>	<ul style="list-style-type: none"> <li>➤ Controlar el trànsit i l'accés a les zones afectades per l'incendi.</li> <li>➤ Avís als elements vulnerables, transmetre la mesura d'autoprotecció que estableixi bombers i demanar si tenen necessitats especials.</li> <li>➤ Obrir i habilitar els centres d'acollida i fer l'acolliment de la població afectada, si escau.</li> <li>➤ Col·laborar en les evacuacions, si escau.</li> </ul>



**TASQUES PREVENTIVES I OPERATIVES ASSOCIADES AL  
RISC D'INCENDI FORESTAL**

- Habilitar punts d'informació a la població.
- Preparar l'avitallament dels grups locals que treballin en l'incendi.
- Registre i organització dels voluntaris ocasionals.
- Comunicar canvis de fase d'activació del Pla d'actuació municipal al CECAT i als integrants del Comitè d'emergències municipal.



<b>TASQUES PREVENTIVES I OPERATIVES ASSOCIADES AL RISC D'INUNDACIONS</b>	
<b>PREALERTA</b>	<ul style="list-style-type: none"> <li>➤ Seguiment de la informació:               <ul style="list-style-type: none"> <li>▪ Comunicats del CECAT</li> <li>▪ Informació meteorològica: <a href="http://www.meteo.cat/prediccio/general/">http://www.meteo.cat/prediccio/general/</a></li> <li>▪ Estacions d'aforament: <a href="http://aca.gencat.cat/">http://aca.gencat.cat/</a> o <a href="http://195.55.247.237/saihebro/">http://195.55.247.237/saihebro/</a></li> <li>▪ Estat de la xarxa viària: <a href="http://cit.transit.gencat.cat">http://cit.transit.gencat.cat</a></li> </ul> </li> <li>➤ Connectar i tenir a mà l'emissora de la Xarxa Rescat.</li> <li>➤ Vigilància de les següents zones d'especial risc o punts d'aforament:               <ul style="list-style-type: none"> <li>▪ Zones amb risc d'erosió dels marges fluvials:                   <ul style="list-style-type: none"> <li>▪ Final de l'Avinguda Regadiu (torrent de la Gironella)</li> <li>▪ Final del carrer Balís (riera del Balís)</li> </ul> </li> <li>▪ Passos soterranis:                   <ul style="list-style-type: none"> <li>▪ Pont de les Ànimes</li> <li>▪ Pas soterrani per a vianants per sota la N-II</li> <li>▪ Pont dels Crack's</li> </ul> </li> <li>▪ Acumulació d'aigua:                   <ul style="list-style-type: none"> <li>▪ Tram de la N-II</li> <li>▪ Carrer Olivers</li> </ul> </li> </ul> </li> </ul>
<b>ALERTA</b>	<ul style="list-style-type: none"> <li>➤ Activar el Pla d'actuació municipal per inundacions i comunicar-ho al CECAT.</li> <li>➤ Trucar al 112 si es necessita ajuda externa (bombers, mossos d'esquadra o SEM).</li> <li>➤ Constituir el Comitè d'emergències municipal (veure ordre de trucades a la fitxa del CRA) i habilitar el CECOPAL. Activar els grups locals d'actuació.</li> </ul>
<b>EMERGÈNCIA 1</b>	<ul style="list-style-type: none"> <li>➤ Connectar i tenir a mà l'emissora de la Xarxa Rescat.</li> </ul>
<b>EMERGÈNCIA 2</b>	<ul style="list-style-type: none"> <li>➤ Fer seguiment de la situació (fonts del punt anterior), seguir la vigilància i mantenir comunicació amb el CECAT.</li> <li>➤ Les següents actuacions concretes en els següents punts conflictius:               <ul style="list-style-type: none"> <li>▪ Tallar l'accés a:                   <ul style="list-style-type: none"> <li>▪ Pont de les Ànimes</li> <li>▪ Pas soterrani per a vianants per sota la N-II</li> <li>▪ Pont dels Crack's</li> </ul> </li> </ul> </li> </ul>

DOCUMENT 4	PROCEDIMENTS OPERATIUS PER RISC	Pàg. 6
------------	---------------------------------	--------

Per descarregar una còpia d'aquest document consulti la següent pàgina web

<b>Codi Segur de Validació</b>	7cc119c4bb3f4650b2a2edc3e1bf429e001
<b>Url de validació</b>	<a href="https://seusvmontalt.bcloud.es/absis/idi/arx/idiarxabsaweb/asp/verificadorfirma.asp">https://seusvmontalt.bcloud.es/absis/idi/arx/idiarxabsaweb/asp/verificadorfirma.asp</a>
<b>Metadades</b>	Origen: Origen administració    Estat d'elaboració: Original



**TASQUES PREVENTIVES I OPERATIVES ASSOCIADES AL  
RISC D'INUNDACIONS**

- Senyalitzar, tallar o controlar les següents vies de la xarxa viària:
  - Tram inundable de la N-II
  - Carrer Oliveres
- Suspendre els esdeveniments públics a l'aire lliure que puguin tenir risc per tempestes elèctriques o caiguda de branques o arbres.
- Suspendre activitats esportives i recreatives al mar o als rius i controlar l'accés als passeigs marítims, esculleres i dics.
- Avís als elements vulnerables i demanar si tenen necessitats especials.
- Fer vigilància i neteja de la xarxa viària local (treure fang i arbres trencats).
- Obrir i habilitar els centres d'acollida i fer l'acolliment de la població afectada, si escau.
- Col·laborar en les evacuacions que siguin necessàries.
- Registre i organització dels voluntaris ocasionals.
- Comunicar canvis de fase d'activació del Pla d'actuació municipal al CECAT i als integrants del Comitè d'emergències municipal.



**TASQUES PREVENTIVES I OPERATIVES ASSOCIADES AL RISC DE NEVADES**

PREALERTA	<ul style="list-style-type: none"> <li>➤ Seguiment de la informació:             <ul style="list-style-type: none"> <li>▪ Comunicats del CECAT</li> <li>▪ Informació meteorològica: <a href="http://www.meteo.cat/prediccio/general/">http://www.meteo.cat/prediccio/general/</a></li> <li>▪ Estat de la xarxa viària: <a href="http://cit.transit.gencat.cat">http://cit.transit.gencat.cat</a></li> </ul> </li> <li>➤ Connectar i tenir a mà l'emissora de la Xarxa Rescat.</li> <li>➤ Fer seguiment de la situació nivometeorològica als punts següents:             <ul style="list-style-type: none"> <li>▪ Nucli urbà de Sant Vicenç de Montalt</li> </ul> </li> <li>➤ Comprovar la disponibilitat de fundents als magatzems:             <ul style="list-style-type: none"> <li>▪ Magatzem Municipal</li> </ul> </li> <li>➤ Comprar o adquirir més fundents, si és necessari, a:             <ul style="list-style-type: none"> <li>▪ Carreteres (Diputació de Barcelona)</li> </ul> </li> <li>➤ Distribuir fundents als següent punts:             <ul style="list-style-type: none"> <li>▪ Magatzem Municipal</li> </ul> </li> <li>➤ Posar fundents a disposició de la població en els següents punts:             <ul style="list-style-type: none"> <li>▪ Magatzem Municipal</li> </ul> </li> <li>➤ Senyalitzar els següents punts conflictius per risc de glaçades:             <ul style="list-style-type: none"> <li>▪ Carrer de Baix (davant Artesana Clofent)</li> <li>▪ Avinguda Montalmar (primer tram)</li> </ul> </li> </ul>
ALERTA  EMERGÈNCIA 1  EMERGÈNCIA 2	<ul style="list-style-type: none"> <li>➤ Activar el Pla d'actuació municipal per nevades i comunicar-ho al CECAT.</li> <li>➤ Trucar al 112 si es necessita ajuda externa (bombers, mossos d'esquadra o SEM).</li> <li>➤ Constituir el Comitè d'emergències municipal (veure ordre de trucades a la fitxa del CRA) i habilitar el CECOPAL. Activar els grups locals d'actuació.</li> <li>➤ Connectar i tenir a mà l'emissora de la Xarxa Rescat.</li> <li>➤ Fer seguiment de la situació (fonts del punt anterior), vigilància dels gruixos de neu i mantenir comunicació amb el CECAT.</li> <li>➤ Neteja, i distribució de fundents si escau, als següents punts i rutes:             <ul style="list-style-type: none"> <li>▪ <u>Punts a netejar la neu:</u> <ul style="list-style-type: none"> <li>▪ Carrer de Baix (davant Artesana Clofent)</li> </ul> </li> <li>▪ <u>Rutes de neteja:</u> <ul style="list-style-type: none"> <li>▪ <u>Prioritat 1:</u></li> </ul> </li> </ul> </li> </ul>





**TASQUES PREVENTIVES I OPERATIVES ASSOCIADES AL RISC DE NEVADES**

	<ul style="list-style-type: none"> <li>▪ Ruta 1.1: Nucli urbà de Sant Vicenç de Montalt: Ctra. BV-5034/Av. Montalnou, Ctra. de Cornellà a Fogars de Tordera (BV-5031), carrer Major, carrer Sant Antoni, Camí del Pedró, carrer Can Calella, Passeig dels Pins.</li> <li>▪ <u>Prioritat 2:</u> <ul style="list-style-type: none"> <li>▪ Ruta 2.1: Av. de les Bilbenyes, carrer Gessamins, Av. Montalmar, Ctra. de Cornellà a Fogars de Tordera (BV-5031).</li> <li>▪ Ruta 2.2: Avinguda Supermaresme (fins al límit de terme).</li> </ul> </li> </ul> <ul style="list-style-type: none"> <li>➤ Senyalitzar, tallar o controlar les següents vies de la xarxa viària:             <ul style="list-style-type: none"> <li>▪ Avinguda Montalmar</li> <li>▪ Avinguda Supermaresme</li> <li>▪ Camí de Montalt</li> </ul> </li> <li>➤ Suspendre esdeveniments públics, activitats esportives i recreatives a l'aire lliure.</li> <li>➤ Avís als elements vulnerables i demanar si tenen necessitats especials.</li> <li>➤ Demanar la col·laboració de la població pel que fa a la neteja de les voreres i terrats (Veure model de ban en l'Annex).</li> <li>➤ Obrir i habilitar els centres d'acollida i fer l'acolliment de la població afectada, si escau.</li> <li>➤ Col·laborar en les evacuacions que siguin necessàries.</li> <li>➤ Registre i organització dels voluntaris ocasionals.</li> <li>➤ Comunicar canvis de fase d'activació del Pla d'actuació municipal al CECAT i als integrants del Comitè d'emergències municipal.</li> </ul>
--	---

DOCUMENT 4	PROCEDIMENTS OPERATIUS PER RISC	Pàg. 9
------------	---------------------------------	--------

Per descarregar una còpia d'aquest document consulti la següent pàgina web

Codi Segur de Validació 7cc119c4bb3f4650b2a2edc3e1bf429e001

Url de validació <https://seusvmontalt.bcloud.es/absis/idi/arx/idiarxabsaweb/asp/verificadorfirma.asp>

Metadades Origen: Origen administració Estat d'elaboració: Original



TASQUES PREVENTIVES I OPERATIVES ASSOCIADES AL RISC DE CONTAMINACIÓ D'AIGÜES MARINES	
PREALERTA	<ul style="list-style-type: none"> <li>➤ Seguiment de la situació:               <ul style="list-style-type: none"> <li>▪ Comunicats del CECAT</li> <li>▪ Informació meteorològica: <a href="http://www.meteo.cat/prediccio/general/">http://www.meteo.cat/prediccio/general/</a></li> <li>▪ Agencia Catalana de l'Aigua (ACA): <a href="http://acenet.gencat.cat/scripts/platges/menu.asp?idioma=ca">http://acenet.gencat.cat/scripts/platges/menu.asp?idioma=ca</a></li> <li>▪ Salvament marítim: <a href="http://www.salvamentomaritimo.es/">http://www.salvamentomaritimo.es/</a></li> </ul> </li> <li>➤ Connectar i tenir a mà l'emissora de la Xarxa Rescat.</li> </ul>
ALERTA  EMERGÈNCIA 1  EMERGÈNCIA 2	<ul style="list-style-type: none"> <li>➤ Activar el Pla d'actuació municipal per risc de contaminació d'aigües marines i comunicar-ho al CECAT.</li> <li>➤ Trucar al 112 si es necessita ajuda externa (bombers, mossos d'esquadra o SEM).</li> <li>➤ Constituir el Comitè d'emergències municipal (veure ordre de trucades a la fitxa del CRA) i habilitar el CECOPAL. Activar els grups locals d'actuació que s'escaigui.</li> <li>➤ Connectar i tenir a mà l'emissora de la Xarxa Rescat.</li> <li>➤ Fer seguiment de la situació (font del punt anterior) i mantenir comunicació amb el CECAT.</li> <li>➤ Avís als elements vulnerables i demanar si tenen necessitats especials.</li> <li>➤ Controlar el trànsit i l'accés a les zones afectades per l'emergència.</li> <li>➤ Obrir i habilitar els centres d'acollida i fer l'acolliment de la població afectada, si escau.</li> <li>➤ Col·laborar en les evacuacions, si escau.</li> <li>➤ Habilitar punts d'informació a la població.</li> <li>➤ Registre i organització dels voluntaris ocasionals.</li> <li>➤ Comunicar canvis de fase d'activació del Pla d'actuació municipal al CECAT i als integrants del Comitè d'emergències municipal.</li> </ul>



TASQUES PREVENTIVES I OPERATIVES ASSOCIADES AL RISC SÍSMIC	
PREALERTA	<ul style="list-style-type: none"> <li>➤ Seguiment de la informació:               <ul style="list-style-type: none"> <li>▪ Comunicats del CECAT</li> <li>▪ Institut Cartogràfic i Geològic de Catalunya: <a href="http://www.icgc.cat/Ciutada/Explora-Catalunya/Terratremols">http://www.icgc.cat/Ciutada/Explora-Catalunya/Terratremols</a></li> <li>▪ Estat de la xarxa viària: <a href="http://cit.transit.gencat.cat">http://cit.transit.gencat.cat</a></li> </ul> </li> <li>➤ Connectar i tenir a mà l'emissora de la Xarxa Rescat.</li> </ul>
ALERTA  EMERGÈNCIA 1  EMERGÈNCIA 2	<ul style="list-style-type: none"> <li>➤ Activar el Pla d'actuació municipal per sismes i comunicar-ho al CECAT.</li> <li>➤ Trucar al 112 si es necessita ajuda externa (bombers, mossos d'esquadra o SEM).</li> <li>➤ Constituir el Comitè d'emergències municipal (veure ordre de trucades a la fitxa del CRA) i habilitar el CECOPAL. Activar els grups locals d'actuació.</li> <li>➤ Connectar i tenir a mà l'emissora de la Xarxa Rescat.</li> <li>➤ Fer seguiment de la situació i mantenir comunicació amb el CECAT.</li> <li>➤ Avís als elements vulnerables i demanar si tenen necessitats especials.</li> <li>➤ Controlar el trànsit i l'accés a les zones afectades.</li> <li>➤ Inspecció dels edificis de major risc del municipi per detectar possibles danys:               <ul style="list-style-type: none"> <li>▪ Equipaments públics: veure llistat d'elements vulnerables</li> <li>▪ Edificis de més de 5 plantes: veure llistat d'elements vulnerables</li> <li>▪ Edificis més antics: veure llistat d'elements vulnerables</li> <li>▪ Edificis singulars: veure llistat d'elements vulnerables</li> </ul> </li> <li>➤ Suspendre esdeveniments públics i altres activitats, si escau.</li> <li>➤ Obrir i habilitar els centres d'acollida i fer l'acolliment de la població afectada, si escau.</li> <li>➤ Col·laborar en les evacuacions que siguin necessàries.</li> <li>➤ Registre i organització dels voluntaris ocasionals</li> <li>➤ Comunicar canvis de fase d'activació del Pla d'actuació municipal al CECAT i als integrants del Comitè d'emergències municipal.</li> </ul>

DOCUMENT 4	PROCEDIMENTS OPERATIUS PER RISC	Pàg. 11
------------	---------------------------------	---------

Per descarregar una còpia d'aquest document consulti la següent pàgina web

Codi Segur de Validació	7cc119c4bb3f4650b2a2edc3e1bf429e001
Url de validació	<a href="https://seusvmontalt.bcloud.es/absis/idi/ar/idiarxabsaweb/asp/verificadorfirma.asp">https://seusvmontalt.bcloud.es/absis/idi/ar/idiarxabsaweb/asp/verificadorfirma.asp</a>
Metadades	Origen: Origen administració    Estat d'elaboració: Original



TASQUES PREVENTIVES I OPERATIVES ASSOCIADES AL RISC DE VENTADES	
PREALERTA	<ul style="list-style-type: none"> <li>➤ Seguiment de la situació:               <ul style="list-style-type: none"> <li>▪ Comunicats del CECAT</li> <li>▪ Informació meteorològica: <a href="http://www.meteo.cat/prediccio/general/">http://www.meteo.cat/prediccio/general/</a></li> <li>▪ Estat de la xarxa viària: <a href="http://cit.transit.gencat.cat">http://cit.transit.gencat.cat</a></li> </ul> </li> <li>➤ Connectar i tenir a mà l'emissora de la Xarxa Rescat.</li> <li>➤ Vigilància de les següents zones d'especial risc:               <ul style="list-style-type: none"> <li>▪ Parc dels Germans Gabrielistes</li> <li>▪ Parc del Terral</li> <li>▪ Parc de Can Boada</li> <li>▪ Parc dels Pins</li> </ul> </li> </ul>
ALERTA  EMERGÈNCIA 1  EMERGÈNCIA 2	<ul style="list-style-type: none"> <li>➤ Activar el Pla d'actuació municipal per risc de vent i comunicar-ho al CECAT.</li> <li>➤ Trucar al 112 si es necessita ajuda externa (bombers, mossos d'esquadra o SEM).</li> <li>➤ Constituir el Comitè d'emergències municipal (veure ordre de trucades a la fitxa del CRA) i habilitar el CECOPAL. Activar els grups locals d'actuació que s'escaigui.</li> <li>➤ Connectar i tenir a mà l'emissora de la Xarxa Rescat.</li> <li>➤ Fer seguiment de la situació (fonts del punt anterior) i mantenir comunicació amb el CECAT.</li> <li>➤ Fer vigilància i neteja de la xarxa viària local i passos de vianants (arbres trencats, mobiliari urbà, runes, etc.).</li> <li>➤ Tancar els següents espais públics:               <ul style="list-style-type: none"> <li>▪ INS Esteve Albert</li> <li>▪ Escola Sant Jordi</li> <li>▪ Escola Sot del Camp</li> <li>▪ Escola Bressol Municipal "Els Garrofers"</li> <li>▪ Escola Municipal de Música "L'Oriola"</li> <li>▪ Parc dels Germans Gabrielistes</li> <li>▪ Parc del Terral</li> <li>▪ Parc de Can Boada</li> <li>▪ Parc dels Pins</li> </ul> </li> </ul>

DOCUMENT 4	PROCEDIMENTS OPERATIUS PER RISC	Pàg. 12
------------	---------------------------------	---------

Per descarregar una còpia d'aquest document consulti la següent pàgina web

Codi Segur de Validació	7cc119c4bb3f4650b2a2edc3e1bf429e001
Url de validació	<a href="https://seusvmontalt.bcloud.es/absis/idi/arx/idiarxabsaweb/asp/verificadorfirma.asp">https://seusvmontalt.bcloud.es/absis/idi/arx/idiarxabsaweb/asp/verificadorfirma.asp</a>
Metadades	Origen: Origen administració Estat d'elaboració: Original



**TASQUES PREVENTIVES I OPERATIVES ASSOCIADES AL  
RISC DE VENTADES**

	<ul style="list-style-type: none"> <li>▪ Platges</li> <li>➤ Suspendre esdeveniments i activitats esportives i recreatives a l'aire lliure que puguin tenir risc per tempestes elèctriques o caiguda de branques o arbres.</li> <li>➤ Avís als elements vulnerables, comunicant les mesures d'autoprotecció que s'estableixin des de la direcció del Pla, en cas de dubte, recomanar el confinament, i demanar si tenen necessitats especials.</li> <li>➤ Fer l'avituellament dels elements vulnerables amb concentració de persones que no siguin autosuficients si el confinament és llarg.</li> <li>➤ Obrir i habilitar els centres d'acollida i fer l'acolliment de la població afectada, si escau.</li> <li>➤ Col·laborar en les evacuacions, si escau.</li> <li>➤ Registre i organització dels voluntaris ocasionals.</li> <li>➤ Comunicar canvis de fase d'activació del Pla d'actuació municipal al CECAT i als integrants del Comitè d'emergències municipal.</li> </ul>
--	--



#### 4.1.3. Avisos: organització, sistemes i recorreguts d'avis

AVISOS: ORGANITZACIÓ, SISTEMES I RECORREGUTS D'AVIS			
	RESPONSABLE	MITJANS	DESTINATARIS
<b>RT01/RT03/RT04: RISC BÀSIC TERRITORIAL</b>	<b>Cap de la Policia Local</b>	<b>Vehicles de Policia local amb megafonia Telèfon Correu electrònic Ràdio Santvi Web i xarxes socials de l'Ajuntament</b>	Tota la població. Es farà especial difusió als grups més vulnerables al risc (gent gran, nens, persones vulnerables que viuen soles...).
<b>RE02: RISC D'INCENDI FORESTAL</b>	<b>Cap de la Policia Local</b>	<b>Vehicles de Policia local amb megafonia Telèfon Correu electrònic Ràdio Santvi Web i xarxes socials de l'Ajuntament</b>	Població i elements vulnerables de les zones més properes als terrenys forestals. En cas d'incendi proper, el recorregut es realitzarà pels carrers pròxims a les zones afectades (principalment per donar l'ordre d'allunyament o de confinament), seguint les indicacions del Cap de la Policia Local.
<b>RE03: RISC D'INUNDACIONS</b>	<b>Cap de la Policia Local</b>	<b>Vehicles de Policia local amb megafonia Telèfon Correu electrònic Ràdio Santvi Web i xarxes socials de l'Ajuntament</b>	Població i elements vulnerables de les àrees més properes a zones potencialment inundables (principalment per donar l'ordre d'allunyament), com són els passos inundables.
<b>RE05: RISC DE NEVADES</b>	<b>Cap de la Policia Local</b>	<b>Vehicles de Policia local amb megafonia Telèfon Correu electrònic Ràdio Santvi Web i xarxes socials de l'Ajuntament</b>	Població i elements vulnerables de les zones més aïllades, que es situïn a les zones més aïllades, que es situïn a cota més alta o zones amb més pendent.



<b>AVISOS: ORGANITZACIÓ, SISTEMES I RECORREGUTS D'AVÍS</b>			
	<b>RESPONSABLE</b>	<b>MITJANS</b>	<b>DESTINATARIS</b>
<b>RT05: EMERGÈNCIES PER FORT ONATGE</b> <b>RE08: CONTAMINACIÓ D'AIGÜES MARINES</b>	<b>Cap de la Policia Local</b>	<b>Vehicles de Policia local amb megafonia</b> <b>Telèfon</b> <b>Correu electrònic</b> <b>Ràdio Santvi</b> <b>Web i xarxes socials de l'Ajuntament</b>	Població i elements vulnerables de les zones més properes al litoral.
<b>RE09: RISC SÍSMIC</b>	<b>Cap de la Policia Local</b>	<b>Vehicles de Policia local amb megafonia</b> <b>Telèfon</b> <b>Correu electrònic</b> <b>Ràdio Santvi</b> <b>Web i xarxes socials de l'Ajuntament</b>	Tota la població, sobretot la més propera als edificis més antics i la dels blocs de pisos de les Ànimes.
<b>RE11: RISC DE VENTADES</b>	<b>Cap de la Policia Local</b>	<b>Vehicles de Policia local amb megafonia</b> <b>Telèfon</b> <b>Correu electrònic</b> <b>Ràdio Santvi</b> <b>Web i xarxes socials de l'Ajuntament</b>	Equipaments o activitats amb concentració de persones a l'aire lliure (esportius, institut i escoles, parcs...).

#### 4.1.4. Procediments de relació i d'integració amb els plans d'àmbits superior

El pla de protecció civil preveu la integració i coordinació amb altres plans d'àmbit superior que es poguessin activar de forma simultània amb el pla. Aquesta coordinació es reflecteix, bàsicament, en els següents aspectes:

<b>Fase emergència</b>	<b>Responsable</b>	<b>Acció</b>	<b>Mitjà</b>
Inici	Alcalde o persona que delegui	Comunicar activació del Pla al CECAT	Telèfon, Correu electrònic o Xarxa Rescat
Durant	CRA o coordinador municipal	Sol·licitud d'ajuda externa, si escau al 112	Telèfon

DOCUMENT 4	PROCEDIMENTS OPERATIUS PER RISC	Pàg. 15
------------	---------------------------------	---------

Per descarregar una còpia d'aquest document consulti la següent pàgina web

<b>Codi Segur de Validació</b>	7cc119c4bb3f4650b2a2edc3e1bf429e001
<b>Url de validació</b>	<a href="https://seusvmontalt.bcloud.es/absis/idi/arx/idiarxabsaweb/asp/verificadorfirma.asp">https://seusvmontalt.bcloud.es/absis/idi/arx/idiarxabsaweb/asp/verificadorfirma.asp</a>
<b>Metadades</b>	Origen: Origen administració Estat d'elaboració: Original



Fase emergència	Responsable	Acció	Mitjà
Durant	Alcalde o persona que delegui	Intercanvi informació amb el CECAT	Telèfon, Correu electrònic o Xarxa Rescat
Durant	Grups locals d'actuació	Col·laboració amb cossos d'emergència	Presencialment
Fi	Alcalde o persona que delegui	Comunicar desactivació Pla al CECAT	Telèfon, Correu electrònic o Xarxa Rescat

## 4.2. MESURES DE PROTECCIÓ A LA POBLACIÓ

### 4.2.1. Execució de l'evacuació

L'evacuació consisteix a desplaçar la població afectada a una zona segura.

La responsabilitat de donar l'ordre d'evacuació recau en l'alcalde. Quan un pla especial de la Generalitat està activat, aquesta responsabilitat recau en última instància en la direcció del Pla especial.

S'estableixen els següents centres de recepció de les persones evacuades des de les diferents zones de risc:

Sector urbà	Centre de recepció
Supermaresme – la Ferrera	1. Camp Municipal de Futbol "Toni Buch"
La Plana de l'Andreu	1. Camp Municipal de Futbol "Toni Buch"
La Plana del Manent	2. Aparcament Font de les Moreres
El Rocà	2. Aparcament Font de les Moreres

### 4.2.2. Zones d'allunyament

L'allunyament consisteix a desplaçar la població afectada a una zona segura de forma temporal.

Donada la dispersió de la població en diferents nuclis es considera preferible no fer evacuacions ni allunyar-la, i mantenir la població confinada en els seus habitatges sempre i quan aquests siguin segurs i tinguin les condicions de confort (climatització,...) adequades.

DOCUMENT 4	PROCEDIMENTS OPERATIUS PER RISC	Pàg. 16
------------	---------------------------------	---------





L'ajuntament estarà en contacte amb els veïns per via telefònica, per assegurar-se que tots disposen dels serveis necessaris.

#### 4.2.3. Pautes de confinament

El confinament consisteix en refugiar-se, tancar totes les obertures i entrades de les edificacions (portes, persianes, porticons) i situar-se al més lluny possible de l'origen del risc.

Com a norma general, el confinament és la mesura més segura tret que les autoritats valorin altres indicacions.

#### 4.2.4. Control d'accessos

L'objectiu del control d'accessos és impedir que persones i vehicles aliens a la gestió de l'emergència puguin entrar en la zona de risc. D'aquesta manera s'impedeix que aquestes persones es posin en perill i es garanteix que no destorben els grups actuant a la zona de risc. Pot ser necessari, en el seu cas, el control i l'ordenació del trànsit en les zones adjacents, amb l'objecte de facilitar l'arribada de nous recursos.

S'estableix control d'accessos als punts següents:

Pla Especial	Supòsit	Punt	Rutes alternatives
<b>INFOCAT</b>	Incendi forestal	Vials d'accés a les zones afectades o potencialment de risc	Av. Regadiu, carreteres BV-5031 i BV-5034, N-II i autopista C-32.
<b>INUNCAT</b>	Inundació de passos soterrats o acumulació d'aigua en algunes zones	Passos soterrats o vials afectats	Av. Regadiu, carreteres BV-5031 i BV-5034, N-II i autopista C-32.
<b>NEUCAT</b>	Acumulació de neu o gelades	Vials afectats	Av. Regadiu, carreteres BV-5031 i BV-5034, N-II i autopista C-32.
<b>CAMCAT</b>	Contaminació de les aigües marines del litoral de la població	Entorn de les zones més afectades	Av. Regadiu, carreteres BV-5031 i BV-5034, N-II i autopista C-32.
<b>SISMICAT</b>	Terratrèmol	Entorn de les zones més afectades	Av. Regadiu, carreteres BV-5031 i BV-5034, N-II i autopista C-32.
<b>VENTCAT</b>	Vents forts	Entorn de les zones més afectades	Av. Regadiu, carreteres BV-5031 i BV-5034, N-II i autopista C-32.



**4.3. CENTRES D'ACOLLIDA. TIPOLOGIA.**

CENTRES D'ACOLLIDA. TIPOLOGIA.										
CODI	NOM I TIPUS	RESPONSABLE	ADREÇA	TELÈFON	CAPACITAT	LLITS	CALEFACCIÓ	DUTXES AMB AIGUA CALENTA	CUINA	AFECCIÓ PER RISC
CA-3	Centre Cívic "El Gorg"	Sergi Ortega	Riera del Gorg, s/n	937910709	300	No	Sí	No	No	RT01 RT03 RT04 RE09
CA-4	Pavelló Municipal "Toni Sors"	Sílvia Monteagudo	Avinguda Toni Sors, s/n	937911358	1.000	No	Sí	Sí	No	RT01 RT04 RE09
CA-5	INS Esteve Albert	Mercè Balart Colom	Avinguda Sot del Camp, 1-3	937434664	1.500	No	Sí	Sí	No	RT01 RT03 RE09 RE11
CA-6	Escola Sant Jordi	Pilar Garcia Soldevila	Escoles, 10	937912319	300	No	Sí	Sí	Sí	RT01 RT03 RE09 RE11
CA-7	Escola Sot del Camp	Aurora Clemente	Camí del Pedró, s/n	937914748	600	No	Sí	Sí	Sí	RT01 RT03 RE09 RE11



# DOCUMENT ÚNIC DE PROTECCIÓ CIVIL MUNICIPAL DE SANT VICENÇ DE MONTALT (DUPROCIM)

## DOCUMENT 5. FITXES D'ACTUACIÓ

Per descarregar una còpia d'aquest document consulti la següent pàgina web

Codi Segur de Validació	7cc119c4bb3f4650b2a2edc3e1bf429e001
Url de validació	<a href="https://seusvmontalt.bcloud.es/absis/idi/arx/idiarxabsaweb/asp/verificadorfirma.asp">https://seusvmontalt.bcloud.es/absis/idi/arx/idiarxabsaweb/asp/verificadorfirma.asp</a>
Metadades	Origen: Origen administració Estat d'elaboració: Original



Per descarregar una còpia d'aquest document consulti la següent pàgina web

**Codi Segur de Validació** 7cc119c4bb3f4650b2a2edc3e1bf429e001

**Url de validació** <https://seusvmontalt.bcloud.es/absis/idi/arx/idiarxabsaweb/asp/verificadorfirma.asp>

**Metadades** Origen: Origen administració Estat d'elaboració: Original



## 1. FITXA D'ACTUACIÓ PEL CENTRE RECEPTOR D'ALARMES (CRA)

TIPUS D'EMERGÈNCIA	ALERTA	EMERGÈNCIA	Instruccions específiques
<b>General</b>	Rebre l'avís d'emergència i compilar tota la informació possible.		
	Realitzar els avisos necessaris per tal d'activar l'ajuda externa, si escau: bombers, serveis sanitaris d'urgència, etc.		Trucada al 112 i als serveis necessaris.
	En cas que el Pla s'activi de manera formal, ha d'avisar als membres del Consell Assessor i el Gabinet d'Informació.		
	Verificar avís.	Mantenir comunicació amb l'ajuda externa.	
	Activar el pla de comunicació amb aquest ordre de trucades:		
	1r CECAT		Es notifica l'alerta i si cal, es confirma després d'avaluar la situació.
	2n Coordinador municipal d'emergències		
	3r Cap del Grup local d'ordre i avisos a la població		Notificació mitjançant trucada d'emergències.
	4t Cap del Grup local logístic i d'acollida		Notificació mitjançant trucada telefònica.
	5è Consell Assessor		
6è Gabinet d'Informació			
7è Representant municipal al Pla de la Generalitat que correspongui			
Mantenir informat puntualment al coordinador municipal de l'emergència			
Comunicar el fi de l'emergència a totes les entitats notificades.		Seguir el mateix ordre d'avisos al pla de comunicació.	

DOCUMENT 5	FITXES D'ACTUACIÓ	Pàg. 1
------------	-------------------	--------

Per descarregar una còpia d'aquest document consulti la següent pàgina web

Codi Segur de Validació 7cc119c4bb3f4650b2a2edc3e1bf429e001

Url de validació <https://seusvmontalt.bcloud.es/absis/idi/arx/idiarxabsaweb/asp/verificadorfirma.asp>

Metadades Origen: Origen administració Estat d'elaboració: Original



## 2. FITXA D'ACTUACIÓ PEL COORDINADOR MUNICIPAL DE L'EMERGÈNCIA

TIPUS D'EMERGÈNCIA	ALERTA	EMERGÈNCIA	Instruccions específiques
General	Rebre l'avis d'emergència del CRA.		
	Avisar a l'alcalde i mantenir el contacte.		Trucar a l'alcalde, fer una valoració inicial i en cas d'activar-se el Pla, comunicar-ho al CECAT i al CRA.
	Fer el seguiment de l'emergència i coordinar els diferents serveis municipals.		
	Confirmar que s'ha avisat al 112.		Verificar amb el CRA.
	Donar les ordres d'activació del grup local d'ordre i avisos a la població, Consell Assessor i Gabinet d'Informació.	Donar les ordres d'activació de tots els grups d'emergència.	Directament o a través del CRA.
	Coordinar l'execució de les accions per controlar l'emergència.		Directament o a través del CRA.
	Confirmar que s'ha fet la notificació de l'emergència al CECAT.		Directament o a través del CRA.
	Proposar a l'alcalde un canvi del nivell d'activació.		Amb el CECOPAL.
	Controlar les operacions de mitigació de l'emergència i d'informació.		
	Confirmar la fi de l'emergència i la seva comunicació interna i externa.		Directament o a través del CRA.

DOCUMENT 5	FITXES D'ACTUACIÓ	Pàg. 2
------------	-------------------	--------

Per descarregar una còpia d'aquest document consulti la següent pàgina web

Codi Segur de Validació 7cc119c4bb3f4650b2a2edc3e1bf429e001

Url de validació <https://seusvmontalt.bcloud.es/absis/idi/arx/idiarxabsaweb/asp/verificadorfirma.asp>

Metadades Origen: Origen administració Estat d'elaboració: Original



### 3. FITXA D'ACTUACIÓ PER A L'ALCALDE / RESPONSABLE MUNICIPAL DE L'EMERGÈNCIA

TIPUS D'EMERGÈNCIA	Funcions
<b>General</b>	Mantenir-se informat sobre la situació a través del coordinador Municipal de l'Emergència.
	Activar el Pla municipal d'emergències.
	Decidir el canvi de nivell d'activació del Pla, si escau.
	Constituir el CECOPAL i convocar el Comitè Municipal d'Emergències a través del CRA.
	Prendre mesures preventives, si escau. Ordenar: - Avisos a la població, especialment als elements vulnerables. - Tasques d'evacuació i acollida.
	Requerir a les entitats privades i als particulars la col·laboració necessària.
	Decretar, si s'escau, mobilitzacions i expropiacions temporals.
	Desactivar el Pla Municipal.

DOCUMENT 5	FITXES D'ACTUACIÓ	Pàg. 3
------------	-------------------	--------

Per descarregar una còpia d'aquest document consulti la següent pàgina web

Codi Segur de Validació 7cc119c4bb3f4650b2a2edc3e1bf429e001

Url de validació <https://seusvmontalt.bcloud.es/absis/idi/arx/idiarxabsaweb/asp/verificadorfirma.asp>

Metadades Origen: Origen administració Estat d'elaboració: Original



**4. FITXA D'ACTUACIÓ PER AL REPRESENTANT MUNICIPAL AL PLA  
AUTONÒMIC**

TIPUS D'EMERGÈNCIA	Funcions
General	Mantenir-se localitzable al telèfon per si se'l requereix.
	Si ho requereix el DIRECTOR DEL PLA AUTONÒMIC, desplaçar-se al CECAT o mantenir-s'hi en comunicació.
	Incorporar-se al CECAT com part del CONSELL ASSESSOR del PLA AUTONÒMIC.
	Mantenir comunicacions entre CECOPAL i Consell Assessor del PLA AUTONÒMIC.

DOCUMENT 5	FITXES D'ACTUACIÓ	Pàg. 4
------------	-------------------	--------

Per descarregar una còpia d'aquest document consulti la següent pàgina web

Codi Segur de Validació 7cc119c4bb3f4650b2a2edc3e1bf429e001

Url de validació <https://seusvmontalt.bcloud.es/absis/idi/arx/idiarxabsaweb/asp/verificadorfirma.asp>

Metadades Origen: Origen administració Estat d'elaboració: Original





**5. FITXA D'ACTUACIÓ PER AL CAP DEL GRUP LOCAL DE LOGÍSTICA I  
ACOLLIDA**

TIPUS D'EMERGÈNCIA	Funcions
<b>General</b>	Mantenir-se localitzable al telèfon per si se'l requereix.
	Vetllar per la provisió d'avituellaments o altres recursos a petició de l'ALCALDE.
	Proporcionar els serveis bàsics municipals.
	En cas d'evacuacions: <ul style="list-style-type: none"> <li>○ Proposar lloc d'acollida d'acord amb el nombre de persones a acollir i d'acord amb el CAP DE GRUP D'ORDRE I AVISOS i ALCALDE.</li> <li>○ Donar instruccions al grup d'acollida perquè prepari l'espai.</li> <li>○ Donar instruccions al grup logístic perquè prepari avituallaments.</li> <li>○ Assegurar que es designa una persona per portar el registre de persones acollides.</li> <li>○ Vetllar per si existeixen necessitats mèdiques o farmacèutiques en el lloc d'acollida i sol·licitar suport a través del 112.</li> </ul>
	En cas de detectar altres necessitats (per a la població o per als grups actuant) no disponibles en el municipi, comunicar-ho al COORDINADOR MUNICIPAL.
	Assegurar la correcta gestió de voluntaris ocasionals (registre, assignar responsable...).
	Dirigir-se al CECOPAL quan el convoquin.
	Mantenir informat al COORDINADOR MUNICIPAL.

DOCUMENT 5	FITXES D'ACTUACIÓ	Pàg. 5
------------	-------------------	--------

Per descarregar una còpia d'aquest document consulti la següent pàgina web

Codi Segur de Validació	7cc119c4bb3f4650b2a2edc3e1bf429e001
Url de validació	<a href="https://seusvmontalt.bcloud.es/absis/idi/arx/idiarxabsaweb/asp/verificadorfirma.asp">https://seusvmontalt.bcloud.es/absis/idi/arx/idiarxabsaweb/asp/verificadorfirma.asp</a>
Metadades	Origen: Origen administració Estat d'elaboració: Original



**6. FITXA D'ACTUACIÓ PER AL CAP DEL GRUP LOCAL D'ORDRE I AVISOS A LA POBLACIÓ**

TIPUS D'EMERGÈNCIA	Funcions
General	Mantenir-se localitzable al telèfon per si se'l requereix.
	Fer el seguiment de l'evolució de l'emergència.
	Dirigir-se al CECOPAL quan el convoquin.
	Mantenir informat al COORDINADOR MUNICIPAL.
	<b>Funcions d'avisos a la població:</b>
	Vetllar per que es realitzin les comunicacions a població sobre informació del risc i mesures d'autoprotecció a adoptar (telefònicament, rutes d'avís,...) segons indicacions de l'ALCALDE.
	<b>Funcions d'ordre:</b>
	Establir controls d'accessos per impedir accés a persones no autoritzades o per la seva seguretat, en coordinació amb Mossos d'Esquadra.
Executar evacuacions, segons ordeni Bombers i en coordinació amb Mossos d'Esquadra.	

DOCUMENT 5	FITXES D'ACTUACIÓ	Pàg. 6
------------	-------------------	--------

Per descarregar una còpia d'aquest document consulti la següent pàgina web

Codi Segur de Validació	7cc119c4bb3f4650b2a2edc3e1bf429e001
Url de validació	<a href="https://seusvmontalt.bcloud.es/absis/idl/arxidiarxabsaweb/asp/verificadorfirma.asp">https://seusvmontalt.bcloud.es/absis/idl/arxidiarxabsaweb/asp/verificadorfirma.asp</a>
Metadades	Origen: Origen administració Estat d'elaboració: Original



## 7. FITXA D'ACTUACIÓ PER AL CAP DEL GABINET D'INFORMACIÓ

TIPUS D'EMERGÈNCIA	Funcions
General	Ha de contactar amb l'alcalde. Ha de demanar-li informació i instruccions. Si l'alcalde constitueix el <b>CECOPAL</b> , ha de desplaçar-s'hi.
	Ha de centralitzar, coordinar i preparar la informació que rep del Comitè d'Emergència, sobre l'emergència i facilitar-la a la població, als grups actuants o a d'altres administracions a través dels mitjans de comunicació.
	Ha de difondre les ordres, informació i consells d'autoprotecció adequats a la població durant la situació de risc. (Veure els consells d'autoprotecció a: <a href="http://interior.gencat.cat/ca/arees_dactuacio/proteccio_civil/consells_autoproteccio_emergencia/">http://interior.gencat.cat/ca/arees_dactuacio/proteccio_civil/consells_autoproteccio_emergencia/</a> )

DOCUMENT 5	FITXES D'ACTUACIÓ	Pàg. 7
------------	-------------------	--------

Per descarregar una còpia d'aquest document consulti la següent pàgina web

Codi Segur de Validació	7cc119c4bb3f4650b2a2edc3e1bf429e001
Url de validació	<a href="https://seusvmontalt.bcloud.es/absis/idi/arx/idiarxabsaweb/asp/verificadorfirma.asp">https://seusvmontalt.bcloud.es/absis/idi/arx/idiarxabsaweb/asp/verificadorfirma.asp</a>
Metadades	Origen: Origen administració Estat d'elaboració: Original



Per descarregar una còpia d'aquest document consulti la següent pàgina web

**Codi Segur de Validació** 7cc119c4bb3f4650b2a2edc3e1bf429e001

**Url de validació** <https://seusvmontalt.bcloud.es/absis/idi/arx/idiarxabsaweb/asp/verificadorfirma.asp>

**Metadades** Origen: Origen administració Estat d'elaboració: Original



# DOCUMENT ÚNIC DE PROTECCIÓ CIVIL MUNICIPAL DE SANT VICENÇ DE MONTALT (DUPROCIM)

## DOCUMENT 7. CARTOGRAFIA ESPECÍFICA

Per descarregar una còpia d'aquest document consulti la següent pàgina web

Codi Segur de Validació	7cc119c4bb3f4650b2a2edc3e1bf429e001
Url de validació	<a href="https://seusvmontalt.bcloud.es/absis/idi/ax/idiarxabsaweb/asp/verificadorfirma.asp">https://seusvmontalt.bcloud.es/absis/idi/ax/idiarxabsaweb/asp/verificadorfirma.asp</a>
Metadades	Origen: Origen administració    Estat d'elaboració: Original



Per descarregar una còpia d'aquest document consulti la següent pàgina web

**Codi Segur de Validació** 7cc119c4bb3f4650b2a2edc3e1bf429e001

**Url de validació** <https://seusvmontalt.bcloud.es/absis/idi/arx/idiarxabsaweb/asp/verificadorfirma.asp>

**Metadades** Origen: Origen administració Estat d'elaboració: Original



**ÍNDEX DE PLÀNOLS**

SÈRIE	NÚMERO	NOM PLÀNOL	NOM ARXIU	ESCALA
SITUACIÓ DEL MUNICIPI	1	Terme municipal	01-TM(1-1)_ Planol terme municipal	1:15.000
	2	Xarxa viària	02-XV(1-1)_ Planol xarxa viària	1:15.000
	3	Xarxa hidrogràfica	03-XH(1-1)_ Planol xarxa hidrogràfica	1:15.000
ELEMENTS VULNERABLES	4	Elements vulnerables (municipi)	04-EV(1-4)_ Planol elements vulnerables	1:15.000
	4	Elements vulnerables (zona nord)	04-EV(2-4)_ Planol elements vulnerables	1:8.000
	4	Elements vulnerables (zona centre)	04-EV(3-4)_ Planol elements vulnerables	1:8.000
	4	Elements vulnerables (zona sud)	04-EV(4-4)_ Planol elements vulnerables	1:8.000
SERVEIS BÀSICS	5	Xarxa d'electricitat	05-XE(1-1)_ Planol xarxa electricitat	1:15.000
	6	Xarxa d'hidrants i punts d'aigua	06-XA(1-1)_ Planol xarxa hidrants	1:15.000
RECURSOS MUNICIPALS I SERVEIS D'EMERGÈNCIA	7	Recursos municipals i serveis d'emergència (municipi)	07-RM(1-3)_ Planol recursos municipals	1:15.000
	7	Recursos municipals i serveis d'emergència (sector centre)	07-RM(2-3)_ Planol recursos municipals	1:8.000
	7	Recursos municipals i serveis d'emergència (sector sud)	07-RM(3-3)_ Planol recursos municipals	1:8.000
RISCOS TERRITORIALS (PROCICAT)	8	RT01-Malalties transmissibles emergents amb potencial alt risc (PROCICAT)	08-ME(1-3)_ Planol malalties	1:15.000
	8	RT01-Malalties transmissibles emergents amb potencial alt risc (PROCICAT) (zona centre)	08-ME(2-3)_ Planol malalties	1:8.000
	8	RT01-Malalties transmissibles emergents amb potencial alt risc (PROCICAT) (zona sud)	08-ME(3-3)_ Planol malalties	1:8.000
	9	RT03-Onada de calor/Onada de fred (PROCICAT)	09-OC(1-3)_ Planol onades calor	1:15.000
	9	RT03-Onada de calor/Onada de fred (PROCICAT) (zona centre)	09-OC(2-3)_ Planol onades calor	1:8.000
	9	RT03-Onada de calor/Onada de fred (PROCICAT) (zona sud)	09-OC(3-3)_ Planol onades calor	1:8.000
	10	RT04-Concentració de persones (PROCICAT)	10-CP(1-3)_ Planol concentracio	1:15.000
	10	RT04-Concentració de persones (PROCICAT) (zona centre)	10-CP(2-3)_ Planol concentracio	1:8.000
	10	RT04-Concentració de persones (PROCICAT) (zona sud)	10-CP(3-3)_ Planol concentracio	1:8.000

DOCUMENT 7	CARTOGRAFIA ESPECÍFICA	Pàg. 1
------------	------------------------	--------

Per descarregar una còpia d'aquest document consulti la següent pàgina web

**Codi Segur de Validació** 7cc119c4bb3f4650b2a2edc3e1bf429e001

**Url de validació** <https://seusvmontalt.bcloud.es/absis/idi/arx/idiarxabsaweb/asp/verificadorfirma.asp>
**Metadades** Origen: Origen administració Estat d'elaboració: Original


	11	RT05-Fort onatge (PROCICAT)	11-FO(1-3)_ Planol fort onatge	1:15.000
	11	RT05-Fort onatge (PROCICAT) (zona centre)	11-FO(2-3)_ Planol fort onatge	1:8.000
	11	RT05-Fort onatge (PROCICAT) (zona sud)	11-FO(3-3)_ Planol fort onatge	1:8.000
RISCOS ESPECÍFICS	12	RE02-Risc d'incendi forestal (INFOCAT)	12-IF(1-4)_ Planol incendi forestal	1:15.000
	12	RE02-Risc d'incendi forestal (INFOCAT) (zona nord)	12-IF(2-4)_ Planol incendi forestal	1:8.000
	12	RE02-Risc d'incendi forestal (INFOCAT) (zona centre)	12-IF(3-4)_ Planol incendi forestal	1:8.000
	12	RE02-Risc d'incendi forestal (INFOCAT) (zona sud)	12-IF(4-4)_ Planol incendi forestal	1:8.000
	13	RE03-Risc d'inundacions (INUNCAT)	13-IN(1-4)_ Planol inundacions	1:15.000
	13	RE03-Risc d'inundacions (INUNCAT) (zona nord)	13-IN(2-4)_ Planol inundacions	1:8.000
	13	RE03-Risc d'inundacions (INUNCAT) (zona centre)	13-IN(3-4)_ Planol inundacions	1:8.000
	13	RE03-Risc d'inundacions (INUNCAT) (zona sud)	13-IN(4-4)_ Planol inundacions	1:8.000
	14	RE05-Risc de nevades (NEUCAT)	14-NE(1-3)_ Planol nevades	1:15.000
	14	RE05-Risc de nevades (NEUCAT) (zona centre)	14-NE(2-3)_ Planol nevades	1:8.000
	14	RE05-Risc de nevades (NEUCAT) (zona sud)	14-NE(3-3)_ Planol nevades	1:8.000
	15	RE08-Risc de contaminació accidental de les aigües marines (CAMCAT)	15-CA(1-3)_ Planol cont_ aigües marines	1:15.000
	15	RE08-Risc de contaminació accidental de les aigües marines (CAMCAT) (zona centre)	15-CA(2-3)_ Planol cont_ aigües marines	1:8.000
	15	RE08-Risc de contaminació accidental de les aigües marines (CAMCAT) (zona sud)	15-CA(3-3)_ Planol cont_ aigües marines	1:8.000
	16	RE09-Risc sísmic (SISMICAT)	16-SI(1-3)_ Planol sísmic	1:15.000
	16	RE09-Risc sísmic (SISMICAT) (zona centre)	16-SI(2-3)_ Planol sísmic	1:8.000
	16	RE09-Risc sísmic (SISMICAT) (zona sud)	16-SI(3-3)_ Planol sísmic	1:8.000
	17	RE11-Risc de ventades (VENTCAT)	17-VE(1-3)_ Planol ventades	1:15.000
	17	RE11-Risc de ventades (VENTCAT) (zona centre)	17-VE(2-3)_ Planol ventades	1:8.000
17	RE11-Risc de ventades (VENTCAT) (zona sud)	17-VE(3-3)_ Planol ventades	1:8.000	

Per descarregar una còpia d'aquest document consulti la següent pàgina web

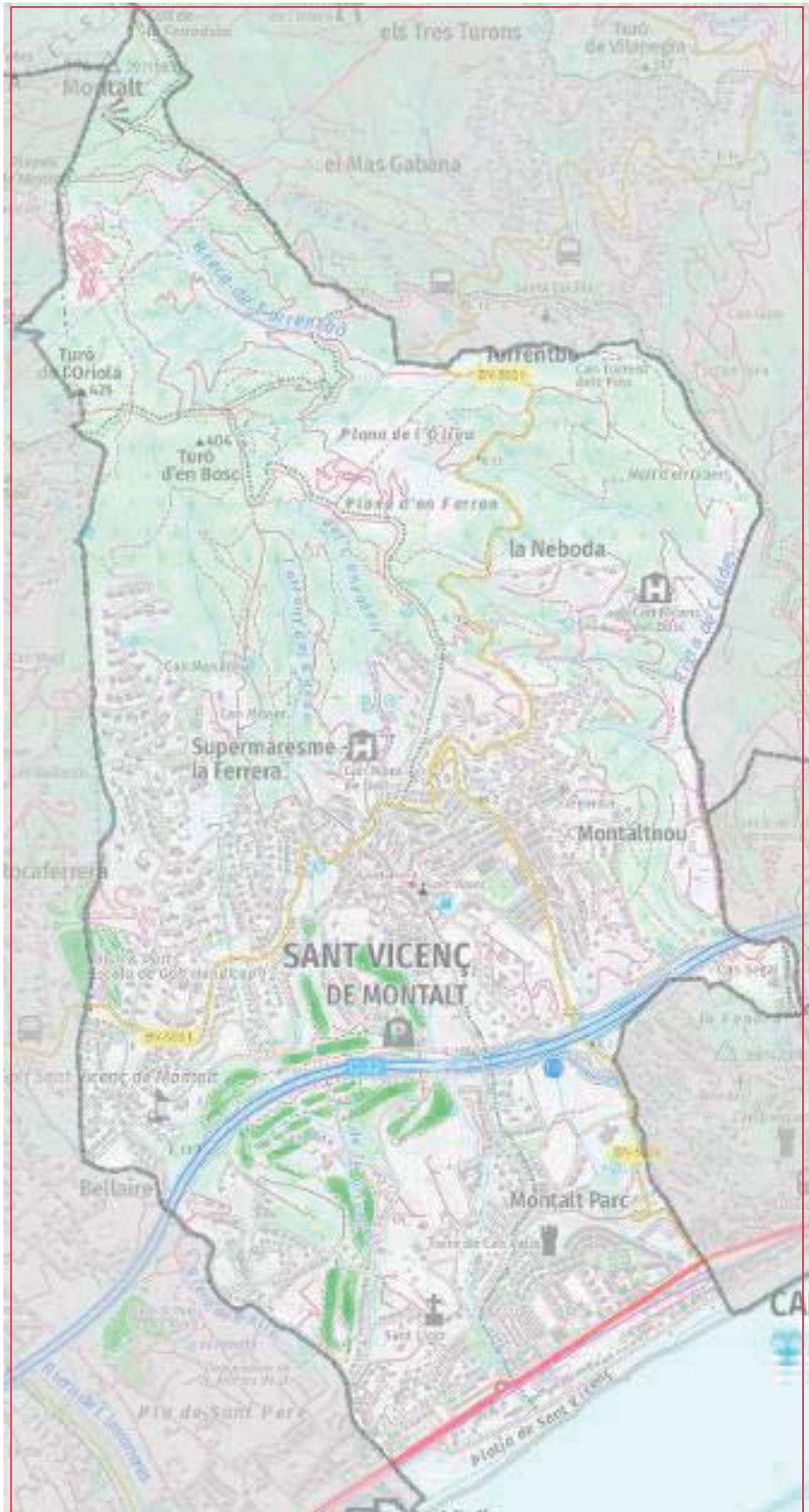
Codi Segur de Validació 7cc119c4bb3f4650b2a2edc3e1bf429e001



Url de validació <https://seusvmontalt.bcloud.es/absis/idi/arx/idiarxabsaweb/asp/verificadorfirma.asp>

Metadades Origen: Origen administració Estat d'elaboració: Original







 <b>Diputació Barcelona</b> Gerència de Serveis d'Habitatge, Urbanisme i Activitats	 <b>Ajuntament</b> de Sant Vicenç de Montalt	TÍTOL DEL PROJECTE	NOM DEL PLÀNOL	ESCALA	EQUIP REDACTOR	DATA	PLÀNOL
		DUPROCIM de Sant Vicenç de Montalt	Terme municipal	1:15000 A3		Març de 2021 ARXIU 01-TM(1-1)	1 FULL 1 de 1

Per descarregar una còpia d'aquest document consulti la següent pàgina web




Codi Segur de Validació	7cc119c4bb3f4650b2a2edc3e1bf429e001
Url de validació	<a href="https://seusvmontalt.bcloud.es/absis/idi/ar/idiarxabsaweb/asp/verificadorfirma.asp">https://seusvmontalt.bcloud.es/absis/idi/ar/idiarxabsaweb/asp/verificadorfirma.asp</a>
Metadades	Origen: Origen administració Estat d'elaboració: Original




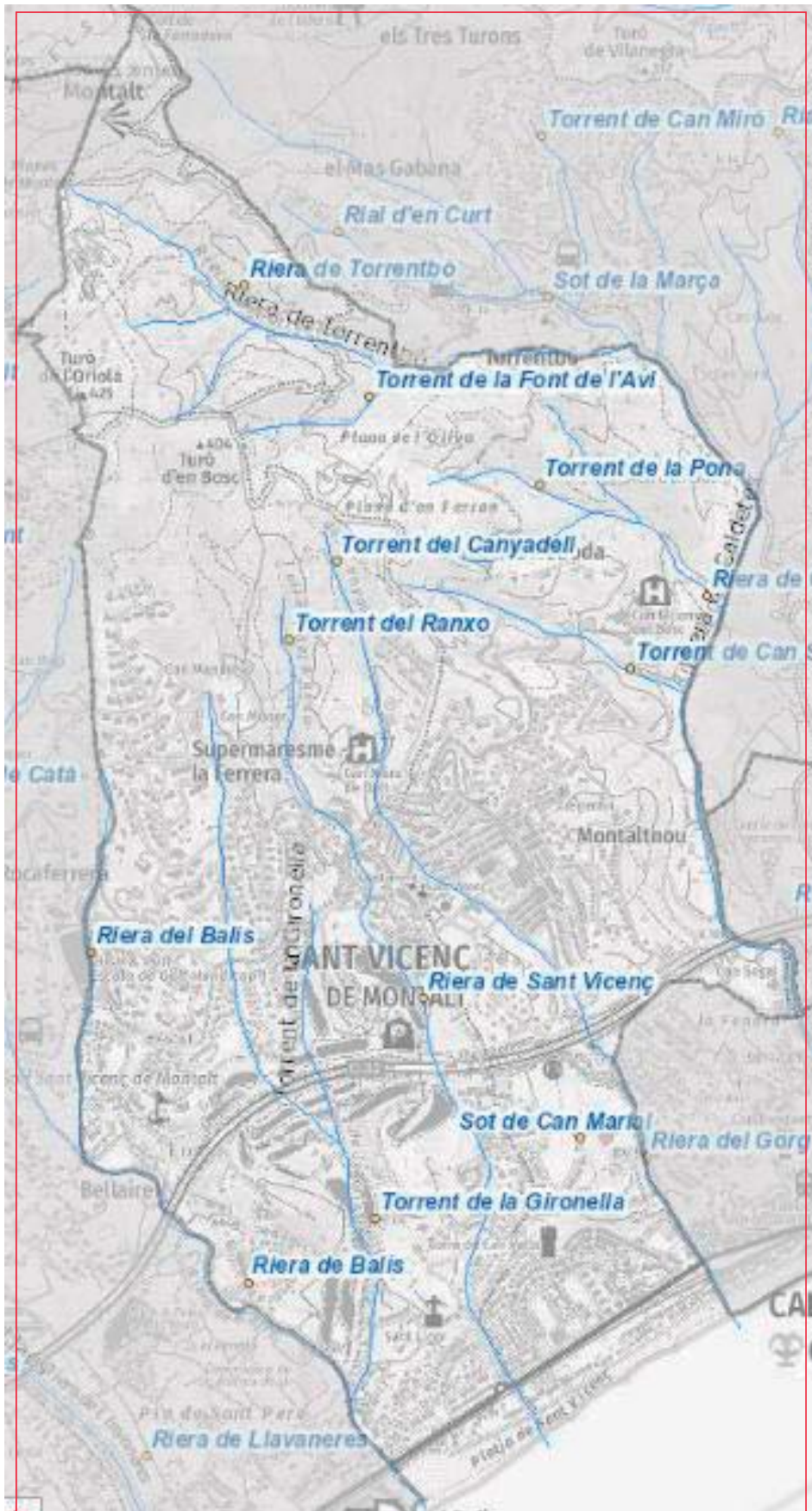
**LLEENDA**

- XCES0 - Autopistes
- XCES0 - Xarxa bàsica
- XCES0 - Xarxa local
- XCES0 - Altres carreteres



 <b>Diputació Barcelona</b> <small>Gerència de Serveis d'Habitatge, Urbanisme i Activitats</small>	 <b>Ajuntament de Sant Vicenç de Montalt</b>	TÍTOL DEL PROJECTE	NOM DEL PLÀNOL	ESCALA	EQUIP REDACTOR	DATA	PLÀNOL
		DUPROCI M de Sant Vicenç de Montalt	Xarxa viària	1:15000 A3		Març de 2021 ARXIU 02-XV(1-1)	2 FULL 1 de 1

Per descarregar una còpia d'aquest document consulti la següent pàgina web		
Codi Segur de Validació	7cc119c4bb3f4650b2a2edc3e1bf429e001	
Url de validació	<a href="https://seusvmontalt.bcloud.es/absis/idi/ar/idiarxabsaweb/asp/verificadorfirma.asp">https://seusvmontalt.bcloud.es/absis/idi/ar/idiarxabsaweb/asp/verificadorfirma.asp</a>	
Metadades	Origen: Origen administració    Estat d'elaboració: Original	



Per descarregar una còpia d'aquest document consulti la següent pàgina web

Codi Segur de Validació 7cc119c4bb3f4650b2a2edc3e1bf429e001

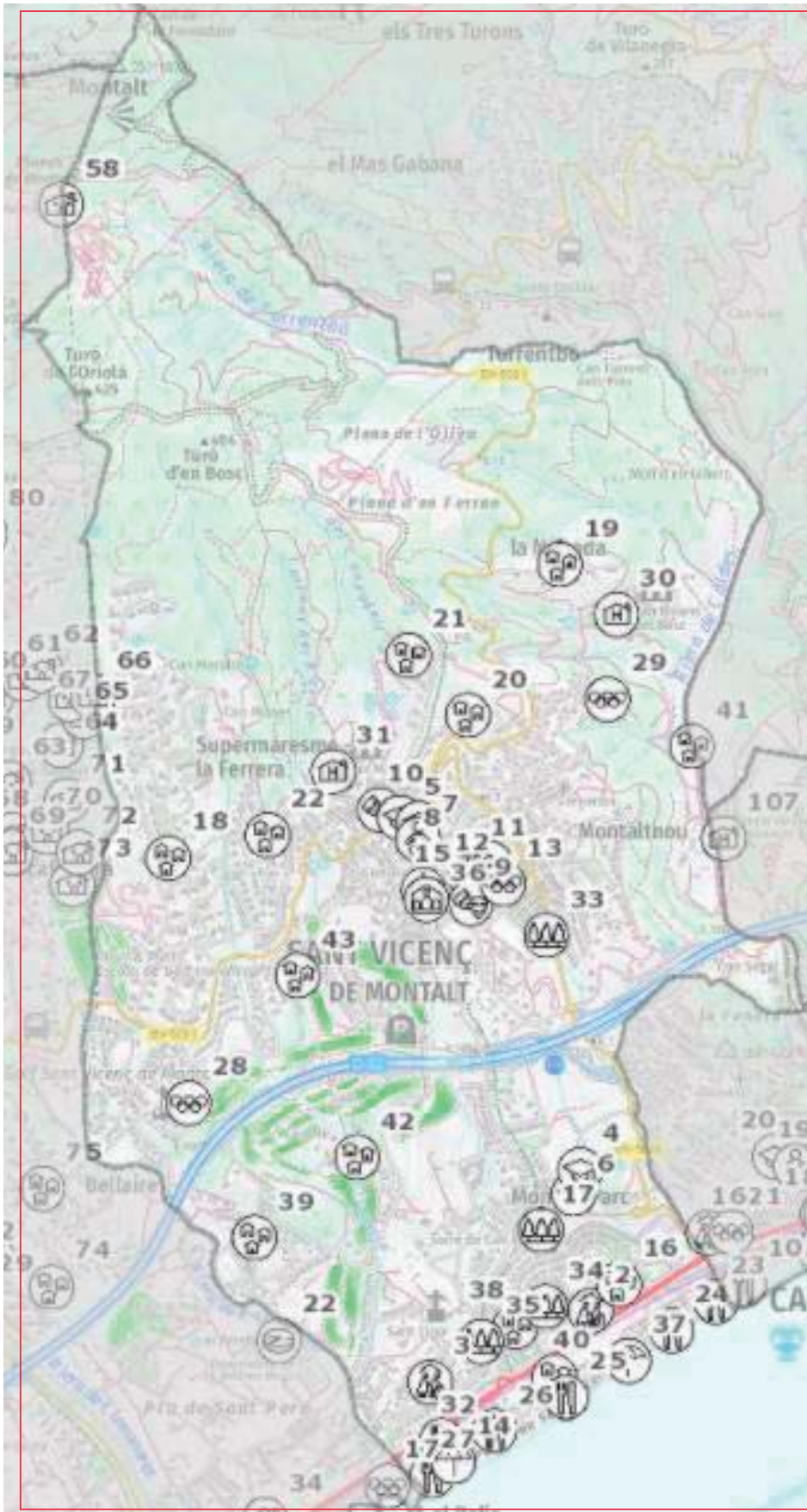
Url de validació <https://seusvmontalt.bcloud.es/absis/idi/arxidiarxabsaweb/asp/verificadorfirma.asp>




Metadades Origen: Origen administració Estat d'elaboració: Original




## LLEGENDA

-  Urbanització (MRB1)
-  Ajuntament (AJ1)
-  Centre Cívic (CU2) - Casal Social et al. (CU3)
-  Camp, complex, pavelló poliesportiu (ESP1, ESP2, ESP3, ESP5)
-  Piscina aire lliure (ESP4)
-  Escola bressol (EDU1)
-  Escola, institut, escola educació especial, educatiu altre (EDU2, EDU3, EDU4, EDU5)
-  Centre de dia, residència gent gran, residència altre (RES1, RES2, RES3)
-  Centre de culte (REL1)
-  Restaurant (SER5)
-  Hotel (HS)
-  Parc (ZE1)
-  Zona de bany (ZEB)



 <b>Diputació Barcelona</b> Gerència de Serveis d'Habitatge, Urbanisme i Activitats	 <b>Ajuntament de Sant Vicenç de Montalt</b>	TÍTOL DEL PROJECTE	NOM DEL PLÀNOL	ESCALA	EQUIP REDACTOR	DATA	PLÀNOL
		DUPROCI M de Sant Vicenç de Montalt	Elements vulnerables (municipi)	1:15000 A3	 arda	Març de 2021 ARXIU 04-EV(1-4)	4 FULL 1 de 4

Per descarregar una còpia d'aquest document consulti la següent pàgina web		
Codi Segur de Validació	7cc119c4bb3f4650b2a2edc3e1bf429e001	
Url de validació	<a href="https://seusvmontalt.bcloud.es/absis/idi/arxiu/diari/absaweb/asp/verificadorfirma.asp">https://seusvmontalt.bcloud.es/absis/idi/arxiu/diari/absaweb/asp/verificadorfirma.asp</a>	
Metadades	Origen: Origen administració    Estat d'elaboració: Original	

### LLEGENDA

-  Urbanització (URB1)
-  Ajuntament (AJ1)
-  Centre Cívic (CU2) - Casal Social et al. (CU3)
-  Camp, complex, pavelló poliesportiu (ESP1, ESP2, ESP3, ESP5)
-  Piscina aire lliure (ESP4)
-  Escola bressol (EDU1)
-  Escola, institut, escola educació especial, educatiu altre (EDU2, EDU3, EDU4, EDU5)
-  Centre de dia, residència gent gran, residència altre (RES1, RES2, RES3)
-  Centre de culte (REL1)
-  Restaurant (SER5)
-  Hotel (H3)
-  Parc (ZE1)
-  Zona de bany (ZE6)



 <b>Diputació Barcelona</b> Gerència de Serveis d'Habitatge, Urbanisme i Activitats	 <b>Ajuntament</b> de Sant Vicenç de Montalt	TÍTOL DEL PROJECTE	NOM DEL PLÀNOL	ESCALA	EQUIP REDACTOR	DATA	PLÀNOL
		DUPROCIM de Sant Vicenç de Montalt	Elements vulnerables (zona nord)	1:8000 A3		Març de 2021	4
						ARXIU	FULL
						04-EV(2-4)	2 de 4

Per descarregar una còpia d'aquest document consulti la següent pàgina web


Codi Segur de Validació	7cc119c4bb3f4650b2a2edc3e1bf429e001
Url de validació	<a href="https://seusvmontalt.bcloud.es/absis/idi/arxidiarxabsaweb/asp/verificadorfirma.asp">https://seusvmontalt.bcloud.es/absis/idi/arxidiarxabsaweb/asp/verificadorfirma.asp</a>
Metadades	Origen: Origen administració    Estat d'elaboració: Original



### LLEGENDA

-  Urbanització (URB1)
-  Ajuntament (AJ1)
-  Centre Cívic (CU2) - Casal Social et al. (CU3)
-  Camp, complex, pavelló poliesportiu (ESP1, ESP2, ESP3, ESP5)
-  Piscina aire lliure (ESP4)
-  Escola bressol (EDU1)
-  Escola, institut, escola educació especial, educatiu altre (EDU2, EDU3, EDU4, EDU5)
-  Centre de dia, residència gent gran, residència altre (RES1, RES2, RES3)
-  Centre de culte (REL1)
-  Restaurant (SER5)
-  Hotel (H3)
-  Parc (ZE1)
-  Zona de bany (ZE6)



 Diputació Barcelona <small>Gerència de Serveis d'Habitatge, Urbanisme i Activitats</small>	 Ajuntament de Sant Vicenç de Montalt	TÍTOL DEL PROJECTE	NOM DEL PLÀNOL	ESCALA	EQUIP REDACTOR	DATA	PLÀNOL
		DUPROCIM de Sant Vicenç de Montalt	Elements vulnerables (zona centre)	1:8000 A3		Març de 2021 ARXIU 04-EV(3-4)	4 FULL 3 de 4

Per descarregar una còpia d'aquest document consulti la següent pàgina web

Codi Segur de Validació	7cc119c4bb3f4650b2a2edc3e1bf429e001
Url de validació	<a href="https://seusvmontalt.blcloud.es/absis/idi/arxli/diarxabsaweb/asp/verificadorfirma.asp">https://seusvmontalt.blcloud.es/absis/idi/arxli/diarxabsaweb/asp/verificadorfirma.asp</a>
Metadades	Origen: Organ administració    Estat d'elaboració: Original



### LLEGENDA

- Urbanització (URB1)
- Ajuntament (AJ1)
- Centre Cívic (CU2) - Casal Social et al. (CU3)
- Camp, complex, pavelló poliesportiu (ESP1, ESP2, ESP3, ESP5)
- Piscina aire lliure (ESP4)
- Escola bressol (EDU1)
- Escola, institut, escola educació especial, educatiu altre (EDU2, EDU3, EDU4, EDU5)
- Centre de dia, residència gent gran, residència altre (RES1, RES2, RES3)
- Centre de culte (REL1)
- Restaurant (SER5)
- Hotel (H3)
- Parc (ZE1)
- Zona de bany (ZEE6)



 <b>Diputació Barcelona</b> <small>Gerència de Serveis d'Habitatge, Urbanisme i Activitats</small>	 <b>Ajuntament de Sant Vicenç de Montalt</b>	TÍTOL DEL PROJECTE	NOM DEL PLÀNOL	ESCALA	EQUIP REDACTOR	DATA	PLÀNOL
		DUPROCIM de Sant Vicenç de Montalt	Elements vulnerables (zona sud)	1:8000 A3		Març de 2021 ARXIU 04-EV(4-4)	4 FULL 4 de 4

Per descarregar una còpia d'aquest document consulti la següent pàgina web

Codi Segur de Validació	7cc119c4bb3f4650b2a2edc3e1bf429e001
Url de validació	<a href="https://seusvmontalt.bcloud.es/absis/idi/arxli/diarxabsaweb/asp/verificadorfirma.asp">https://seusvmontalt.bcloud.es/absis/idi/arxli/diarxabsaweb/asp/verificadorfirma.asp</a>
Metadades	Origen: Origen administració    Estat d'elaboració: Original



**LLEENDA**

- XEESM - Xarxa elèctrica mitja t. (línies)
- XEESM - Xarxa elèctrica alta t. (suports)
- Support alta tensió
- XEESM - Xarxa elèctrica alta t. (línies)
- Tram d'alta tensió



	TÍTOL DEL PROJECTE	NOM DEL PLÀNOL	ESCALA	EQUIP REDACTOR	DATA	PLÀNOL
	DUPROCI M de Sant Vicenç de Montalt	Xarxa d'electricitat	1:15000 A3		Març de 2021 ARXIU 05-XE(1-1)	5 FULL 1 de 1

Per descarregar una còpia d'aquest document consulti la següent pàgina web		
Codi Segur de Validació	7cc119c4bb3f4650b2a2edc3e1bf429e001	
Url de validació	<a href="https://seusvmontalt.bcloud.es/absis/idi/arxiu/idiarxabsaweb/asp/verificadorfirma.asp">https://seusvmontalt.bcloud.es/absis/idi/arxiu/idiarxabsaweb/asp/verificadorfirma.asp</a>	
Metadades	Origen: Origen administració    Estat d'elaboració: Original	



## LLEGENDA

### Hidrants

TIPUS\_HIDRAN

- <Null>; 11: N
- A
- H: S
- R

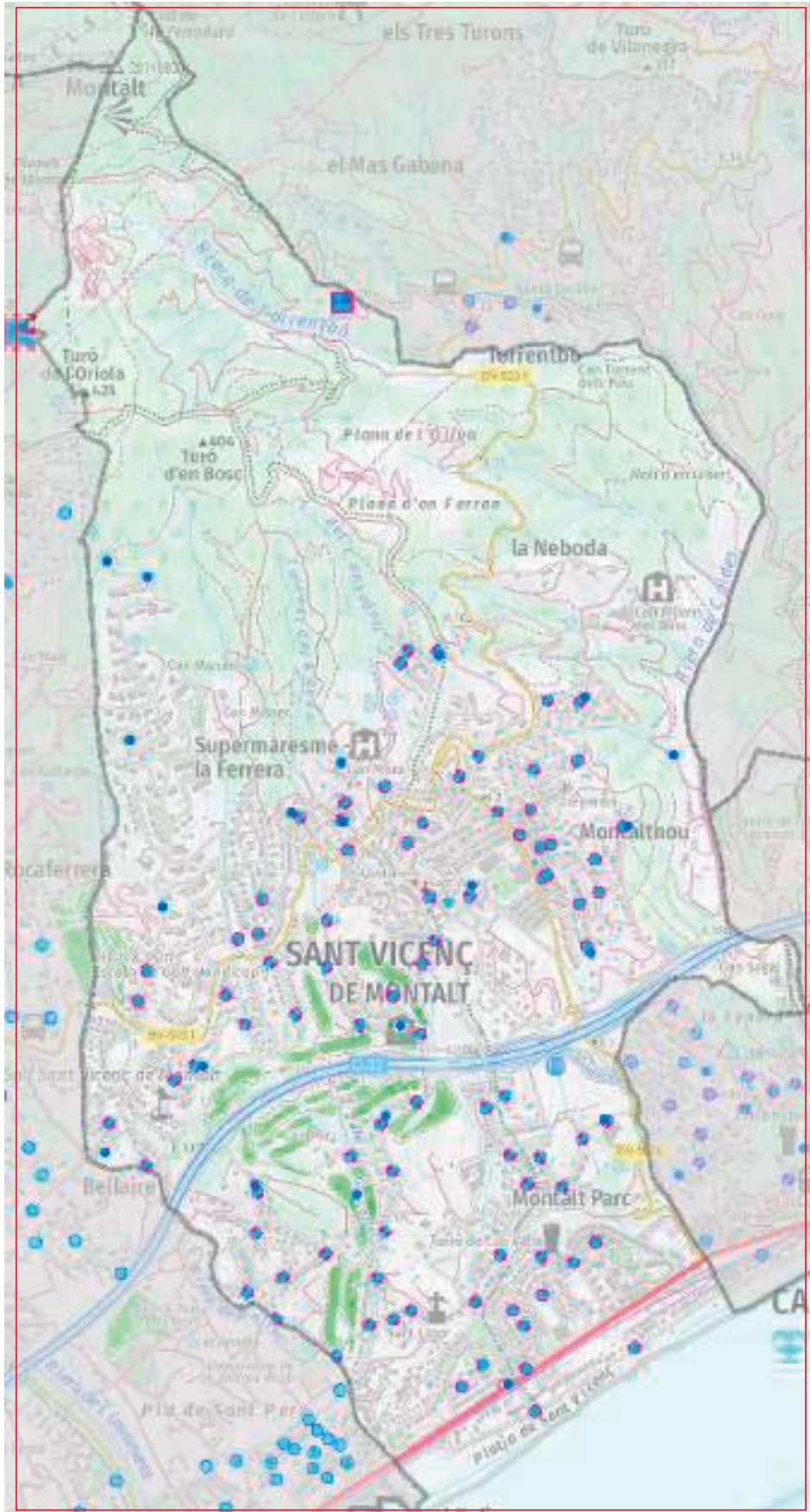
### Basses

■ BASSA PISCINANO\_AHELI NO PUEL

### PPI. Punts d'aigua

•

(Font: Departament d'Interior, Generalitat de Catalunya; Diputació de Barcelona)



Gerència de Serveis d'Habitatge,  
Urbanisme i Activitats



TÍTOL DEL PROJECTE

DUPROCI M de Sant  
Vicenç de Montalt

NOM DEL PLÀNOL

Xarxa d'hidrants i  
punts d'aigua

ESCALA

1:15000  
A3

EQUIP REDACTOR



DATA

Març de 2021

ARXIU

06-XA(1-1)

PLÀNOL

6

FULL

1 de 1

Per descarregar una còpia d'aquest document consulti la següent pàgina web

Codi Segur de Validació 7cc119c4bb3f4650b2a2edc3e1bf429e001

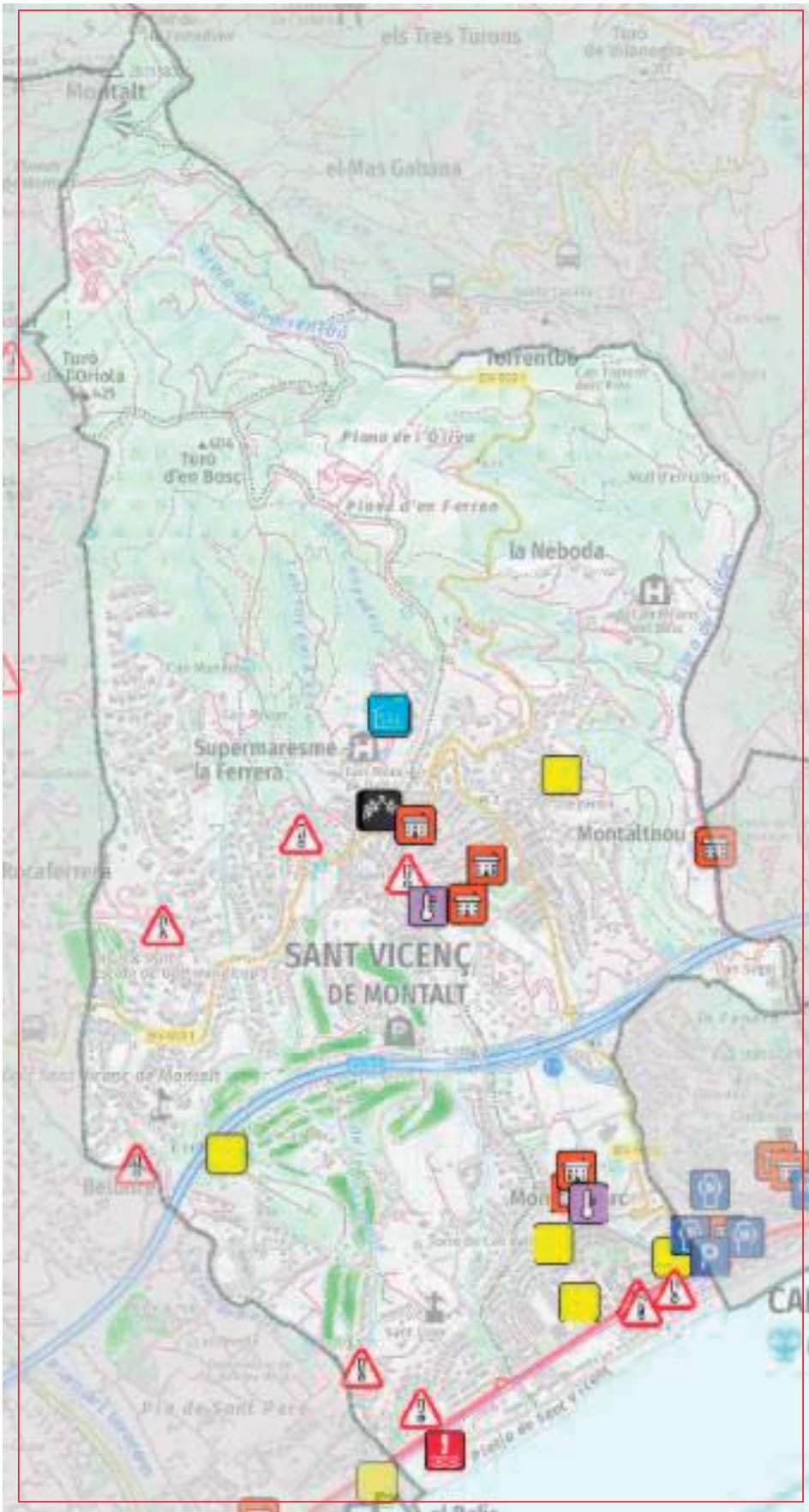
Url de validació <https://seusvmontalt.bcloud.es/absis/idi/ar/idiarxabsaweb/asp/verificadorfirma.asp>




Metadades Origen: Origen administració Estat d'elaboració: Original



LLEGENDA

-  Centre d'acollida (CA)
-  Punt conflictiu (PC)
-  Estació meteorològica (EM)
-  Punt de subministrament de fundets (PFF)
-  Focus de perill marítim (FPM)
-  Centre de coordinació operativa local (CECOPAL)
-  Policia Local / Mossos d'Esquadra (POLICIA)
-  Magatzem municipal (MM)
-  Centre de recepció d'alarmes (CRA)
-  Altres recursos externs (no municipals) de PC



 <b>Diputació Barcelona</b> Gerència de Serveis d'Habitatge, Urbanisme i Activitats	 <b>Ajuntament de Sant Vicenç de Montalt</b>	TÍTOL DEL PROJECTE	NOM DEL PLÀNOL	ESCALA	EQUIP REDACTOR	DATA	PLÀNOL
		DUPROCI M de Sant Vicenç de Montalt	Recursos municipals i serveis d'emergència (municipi)	1:15000 A3		Març de 2021	7
						ARXIU	FULL
						07-RM(1-3)	1 de 3

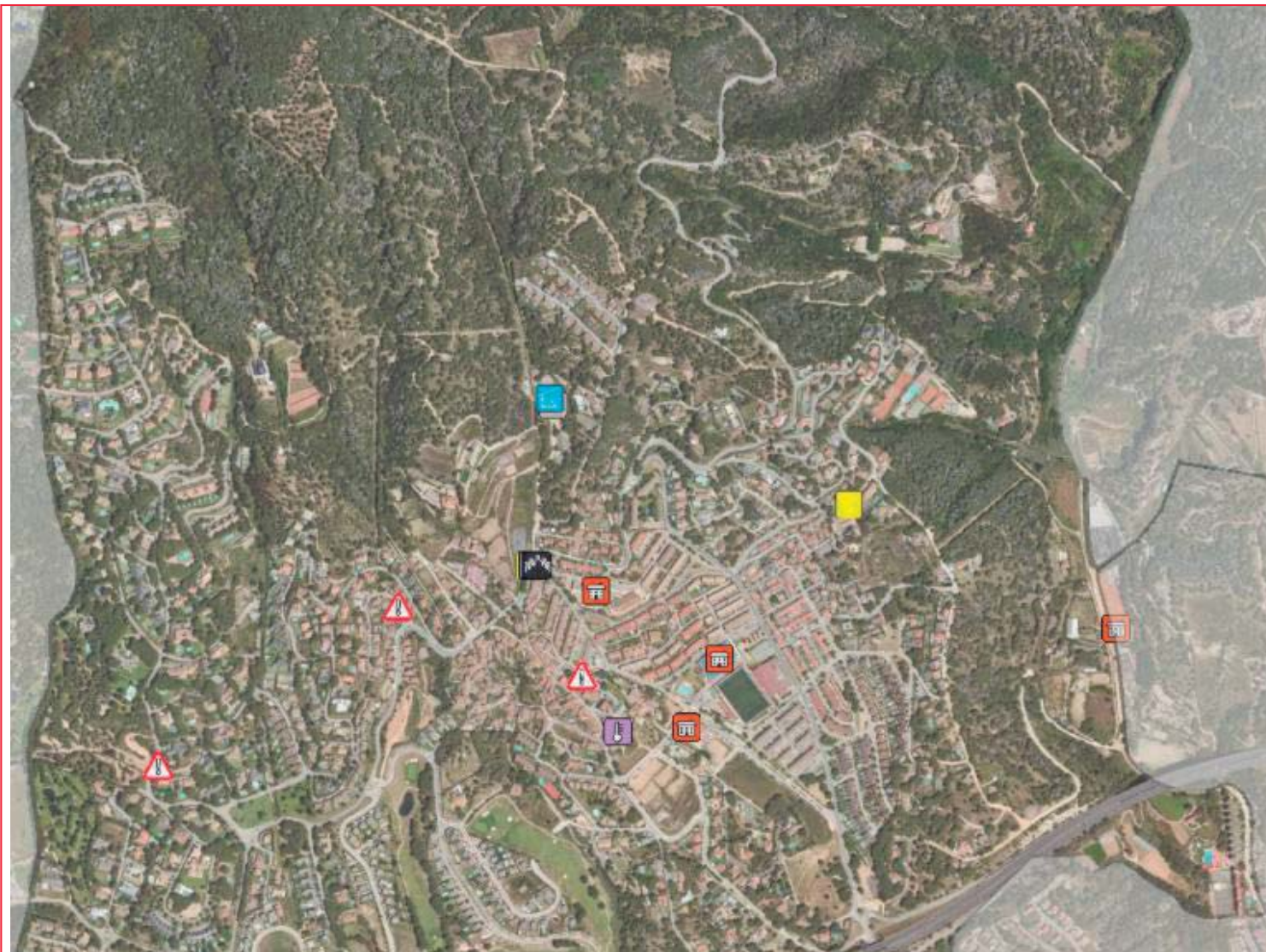
Per descarregar una còpia d'aquest document consulti la següent pàgina web




Codi Segur de Validació	7cc119c4bb3f4650b2a2edc3e1bf429e001
Url de validació	<a href="https://seusvmontalt.bcloud.es/absis/idi/arxidiarxabsaweb/asp/verificadorfirma.asp">https://seusvmontalt.bcloud.es/absis/idi/arxidiarxabsaweb/asp/verificadorfirma.asp</a>
Metadades	Origen: Origen administració Estat d'elaboració: Original



### LLEGENDA

-  Centre d'acollida (CA)
-  Punt conflictiu (PC)
-  Estació meteorològica (EM)
-  Punt de subministrament de fundets (PFP)
-  Focus de perill marítim (FPM)
-  Centre de coordinació operativa local (CECOPAL)
-  Policia Local / Mossos d'Esquadra (POLICIA)
-  Magatzem municipal (MM)
-  Centre de recepció d'alarmes (CRA)
-  Altres recursos externs (no municipals) de PC



 <b>Diputació Barcelona</b> Gerència de Serveis d'Habitatge, Urbanisme i Activitats	 <b>Ajuntament</b> de Sant Vicenç de Montalt	TÍTOL DEL PROJECTE	NOM DEL PLÀNOL	ESCALA	EQUIP REDACTOR	DATA	PLÀNOL
		DUPROCIM de Sant Vicenç de Montalt	Recursos municipals i serveis d'emergència (zona centre)	1:8000 A3		Març de 2021	7
						ARXIU	FULL
						07-RM(2-3)	2 de 3

Per descarregar una còpia d'aquest document consulti la següent pàgina web




Codi Segur de Validació	7cc119c4bb3f4650b2a2edc3e1bf429e001
Url de validació	<a href="https://seusvmontalt.blcloud.es/absis/idi/arxidiarxabsaweb/asp/verificadorfirma.asp">https://seusvmontalt.blcloud.es/absis/idi/arxidiarxabsaweb/asp/verificadorfirma.asp</a>
Metadades	Origen: Origen administració    Estat d'elaboració: Original



### LLEGENDA

-  Centre d'acollida (CA)
-  Punt conflictiu (PC)
-  Estació meteorològica (EM)
-  Punt de subministrament de fundets (PFP)
-  Focus de perill marítim (FPM)
-  Centre de coordinació operativa local (CECOPAL)
-  Policia Local / Mossos d'Esquadra (POLICIA)
-  Magatzem municipal (MM)
-  Centre de recepció d'alarmes (CRA)
-  Altres recursos externs (no municipals) de PC



 <b>Diputació Barcelona</b> <small>Gerència de Serveis d'Habitatge, Urbanisme i Activitats</small>	 <b>Ajuntament de Sant Vicenç de Montalt</b>	TÍTOL DEL PROJECTE	NOM DEL PLÀNOL	ESCALA	EQUIP REDACTOR	DATA	PLÀNOL
		DUPROCIM de Sant Vicenç de Montalt	Recursos municipals i serveis d'emergència (zona centre)	1:8000 A3		Març de 2021	7
						ARXIU	FULL
						07-RM(3-3)	3 de 3







Per descarregar una còpia d'aquest document consulti la següent pàgina web

Codi Segur de Validació	7cc119c4bb3f4650b2a2edc3e1bf429e001
Url de validació	<a href="https://seusvmontalt.blcloud.es/absis/idi/arxidiarxabsaweb/asp/verificadorfirma.asp">https://seusvmontalt.blcloud.es/absis/idi/arxidiarxabsaweb/asp/verificadorfirma.asp</a>
Metadades	Origen: Origen administració    Estat d'elaboració: Original








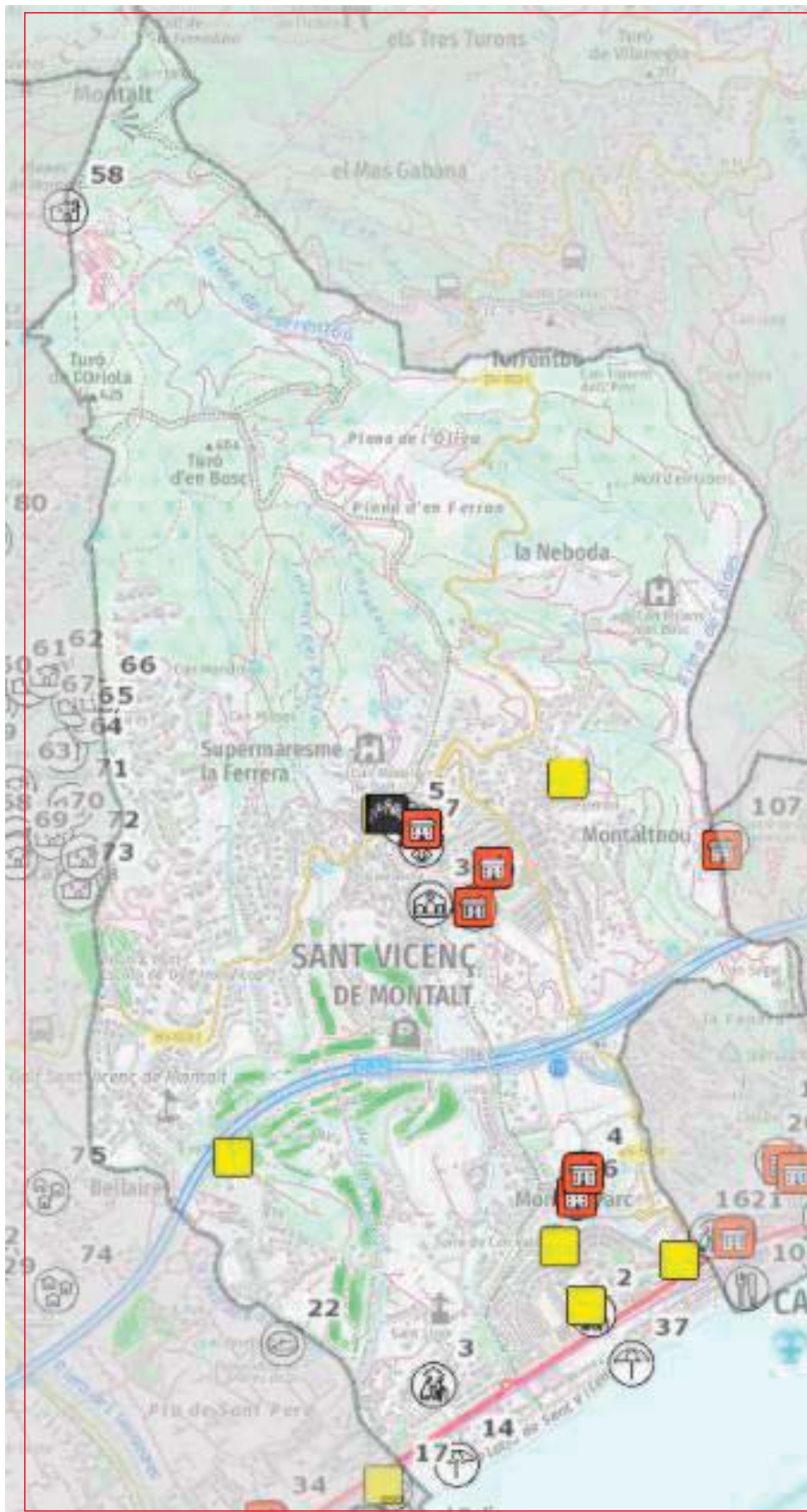
## LEGENDA




### Elements vulnerables

-  Ajuntament (A1)
-  Centre Cívic (CU2) - Casal Social et al. (CU3)
-  Escola bressol (EDU1)
-  Escola, institut, escola educació especial, educatiu altre (EDU2, EDU3, EDU4, EDU5)
-  Centre de dia, residència gent gran, residència altre (RES1, RES2, RES3)
-  Zona de bany (ZE6)

### Elements de protecció civil

-  Centre d'acollida (CA)
-  Centre de coordinació operativa local (CECOPAL)
-  Policia Local / Mossos d'Esquadra (POLICIA)
-  Centre de recepció d'alarmes (CRA)
-  Altres recursos externs (no municipals) de PC



 <b>Diputació Barcelona</b> Gerència de Serveis d'Habitatge, Urbanisme i Activitats	 <b>Ajuntament</b> de Sant Vicenç de Montalt	TÍTOL DEL PROJECTE	NOM DEL PLÀNOL	ESCALA	EQUIP REDACTOR	DATA	PLÀNOL
		DUPROCI M de Sant Vicenç de Montalt	RT01-Malalties transmissibles emergents amb potencial alt risc (PROCI CAT)	1:15000 A3		Març de 2021	8
						ARXIU 08-ME(1-3)	FULL 1 de 3

Per descarregar una còpia d'aquest document consulti la següent pàgina web

Codi Segur de Validació 7cc119c4bb3f4650b2a2edc3e1bf429e001


Url de validació <https://seusvmontalt.bcloud.es/absis/idi/arxidiarxabsaweb/asp/verificadorfirma.asp>

Metadades Origen: Origen administració Estat d'elaboració: Original








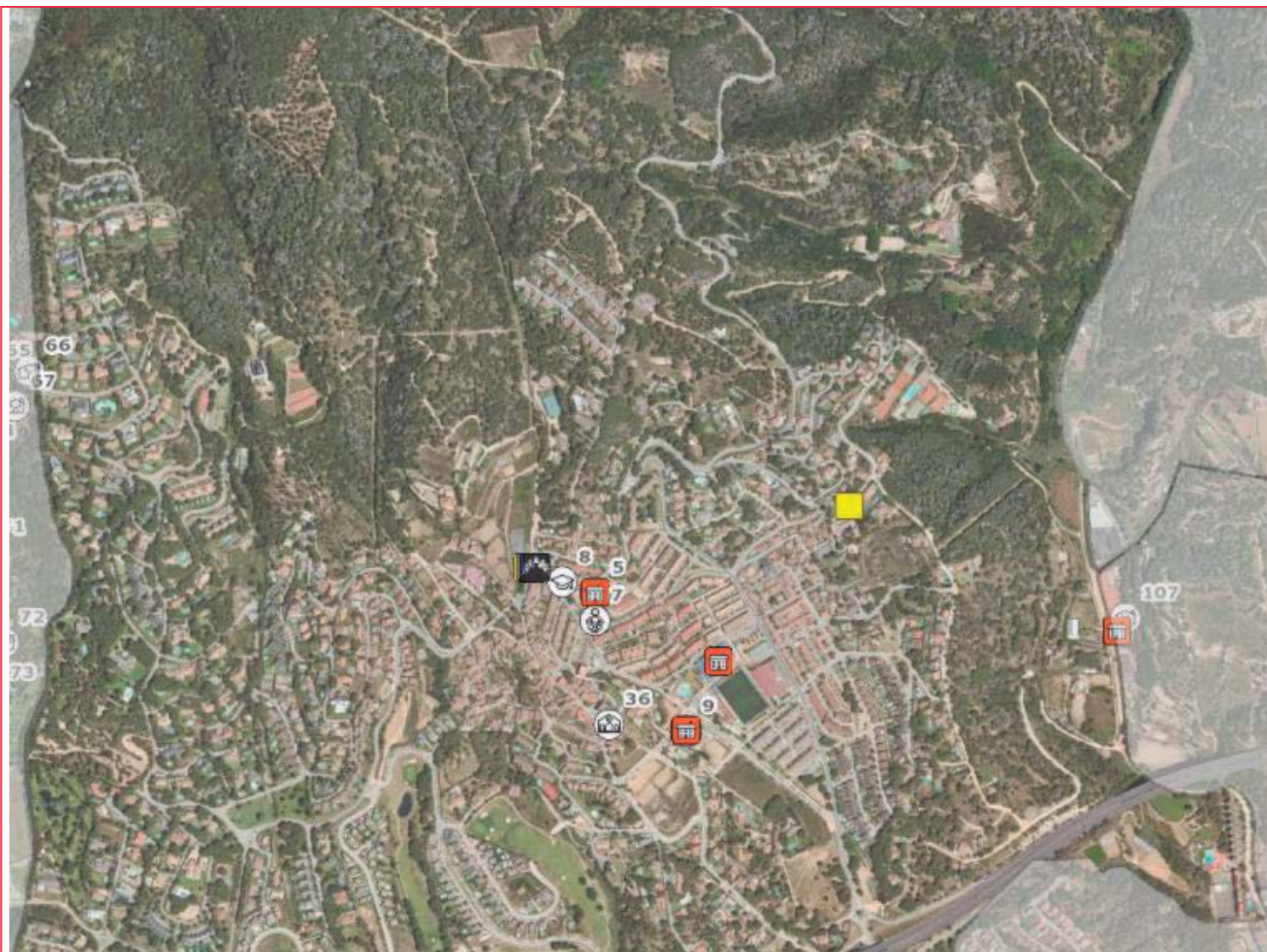
## LLEGGENDA

### Elements vulnerables

-  Ajuntament (AJ1)
-  Centre Cívic (CU2) - Casal Social et al. (CU3)
-  Escola bressol (EDU1)
-  Escola, institut, escola educació especial, educatiu altre (EDU2, EDU3, EDU4, EDU5)
-  Centre de dia, residència gent gran, residència altre (RES1, RES2, RES3)
-  Zona de bany (ZE6)

### Elements de protecció civil

-  Centre d'acollida (CA)
-  Centre de coordinació operativa local (CECOPAL)
-  Policia Local / Mossos d'Esquadra (POLICIA)
-  Centre de recepció d'alarmes (CRA)
-  Altres recursos externs (no municipals) de PC



Gerència de Serveis d'Habitatge,  
Urbanisme i Activitats



TÍTOL DEL PROJECTE

DUPROCIM de Sant Vicenç de Montalt

NOM DEL PLÀNOL

RT01-Malalties transmissibles emergents amb  
potencial alt risc (PROCIAT)  
(zona centre)

ESCALA

1:8000  
A3

EQUIP REDACTOR



DATA

Març de 2021  
ARXIU  
08-ME(2-3)

PLÀNOL

8  
FULL  
2 de 3

Per descarregar una còpia d'aquest document consulti la següent pàgina web

Codi Segur de Validació 7cc119c4bb3f4650b2a2edc3e1bf429e001

Url de validació <https://seusvmontalt.blcloud.es/absis/idi/arxidiarxabsaweb/asp/verificadorfirma.asp>

Metadades Origen: Origen administració Estat d'elaboració: Original








## LLEGENDA




### Elements vulnerables

-  Ajuntament (AJ1)
-  Centre Cívic (CU2) - Casal Social et al. (CU3)
-  Escola bressol (EDU1)
-  Escola, institut, escola educació especial, educatiu altre (EDU2, EDU3, EDU4, EDU5)
-  Centre de dia, residència gent gran, residència altre (RES1, RES2, RES3)
-  Zona de bany (ZE6)

### Elements de protecció civil

-  Centre d'acollida (CA)
-  Centre de coordinació operativa local (CECOPAL)
-  Policia Local / Mossos d'Esquadra (POLICIA)
-  Centre de recepció d'alarmes (CRA)
-  Altres recursos externs (no municipals) de PC



 <b>Diputació Barcelona</b> <small>Gerència de Serveis d'Habitatge, Urbanisme i Activitats</small>	 <b>Ajuntament de Sant Vicenç de Montalt</b>	TÍTOL DEL PROJECTE	NOM DEL PLÀNOL	ESCALA	EQUIP REDACTOR	DATA	PLÀNOL
		DUPROCIM de Sant Vicenç de Montalt	RT01-Malalties transmissibles emergents amb potencial alt risc (PROCIAT) (zona centre)	1:8000 A3		Març de 2021 ARXIU 08-ME(3-3)	8 FULL 3 de 3








Per descarregar una còpia d'aquest document consulti la següent pàgina web

Codi Segur de Validació	7cc119c4bb3f4650b2a2edc3e1bf429e001
Url de validació	<a href="https://seusvmontalt.blcloud.es/absis/idil/arxliidiarxabsaweb/asp/verificadorfirma.asp">https://seusvmontalt.blcloud.es/absis/idil/arxliidiarxabsaweb/asp/verificadorfirma.asp</a>
Metadades	Origen: Origen administració    Estat d'elaboració: Original









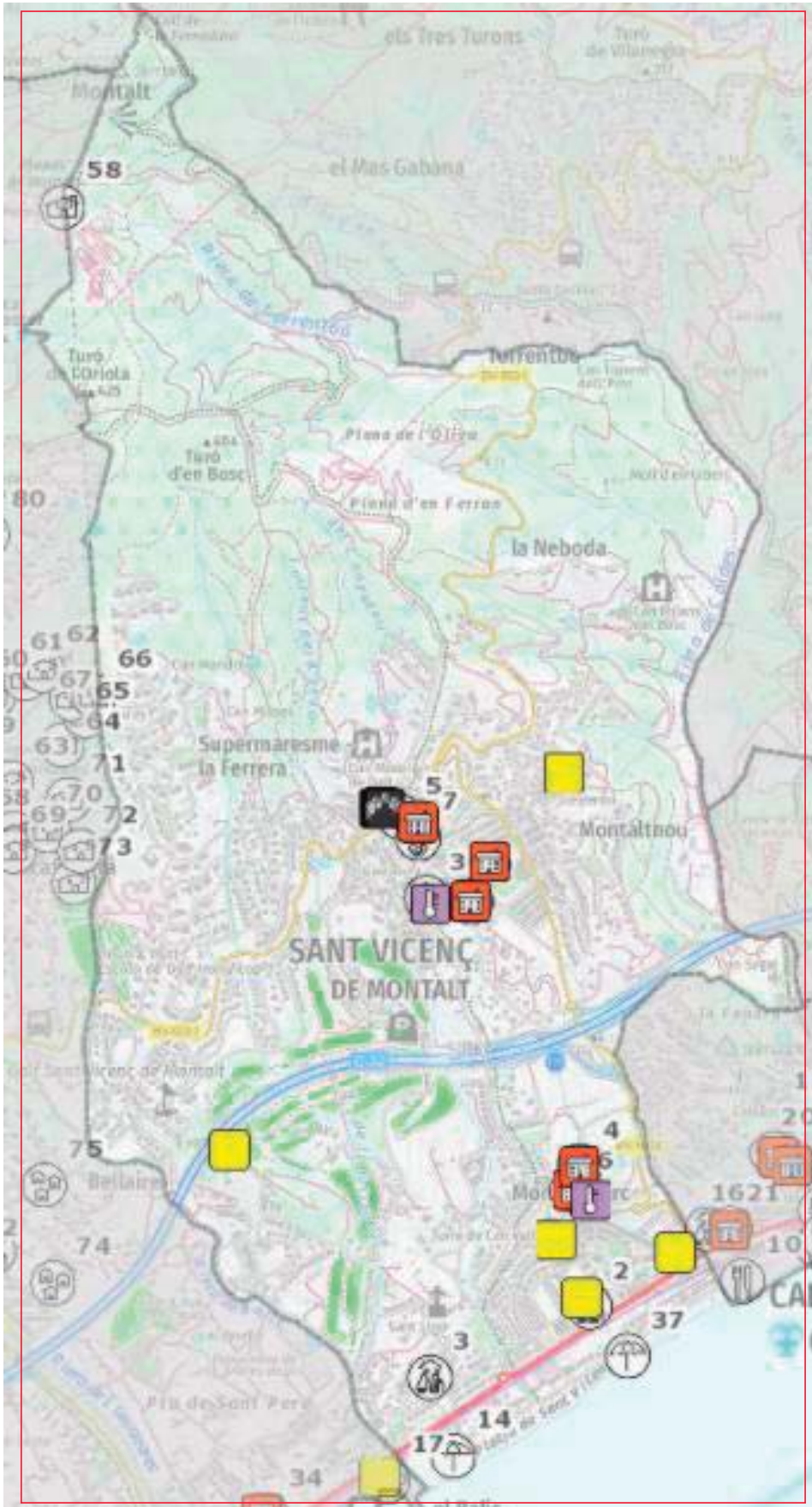
## LLEGENDA

### Elements vulnerables

-  Masia (M1)
-  Ajuntament (AJ1)
-  Centre Cívic (CUZ) - Casal Social et al. (CU3)
-  Escola bressol (EDU1)
-  Escola, institut, escola educació especial, educatiu altre (EDU2, EDU3, EDU4, EDU5)
-  Centre de dia, residència gent gran, residència altre (RES1, RES2, RES3)
-  Zona de bany (ZEB)

### Elements de protecció civil

-  Estació meteorològica (EM)
-  Centre d'acollida (CA)
-  Centre de coordinació operativa local (CECOPAL)
-  Policia Local / Mossos d'Esquadra (POLICIA)
-  Centre de recepció d'alarmes (CRA)
-  Altres recursos externs (no municipals) de PC



Gerència de Serveis d'Habitatge,  
Urbanisme i Activitats



TÍTOL DEL PROJECTE

DUPROCIIM de Sant  
Vicenç de Montalt

NOM DEL PLÀNOL

RT03-Onada de  
calor/Onada de fred  
(PROCIAT)

ESCALA

1:15000  
A3

EQUIP REDACTOR



DATA

Març de 2021  
ARXIU  
09-OC(1-3)

PLÀNOL

9  
FULL  
1 de 3

Per descarregar una còpia d'aquest document consulti la següent pàgina web

Codi Segur de Validació 7cc119c4bb3f4650b2a2edc3e1bf429e001

Url de validació <https://seusvmontalt.bcloud.es/absis/idi/arxidiarxabsaweb/asp/verificadorfirma.asp>



Metadades Origen: Origen administració Estat d'elaboració: Original











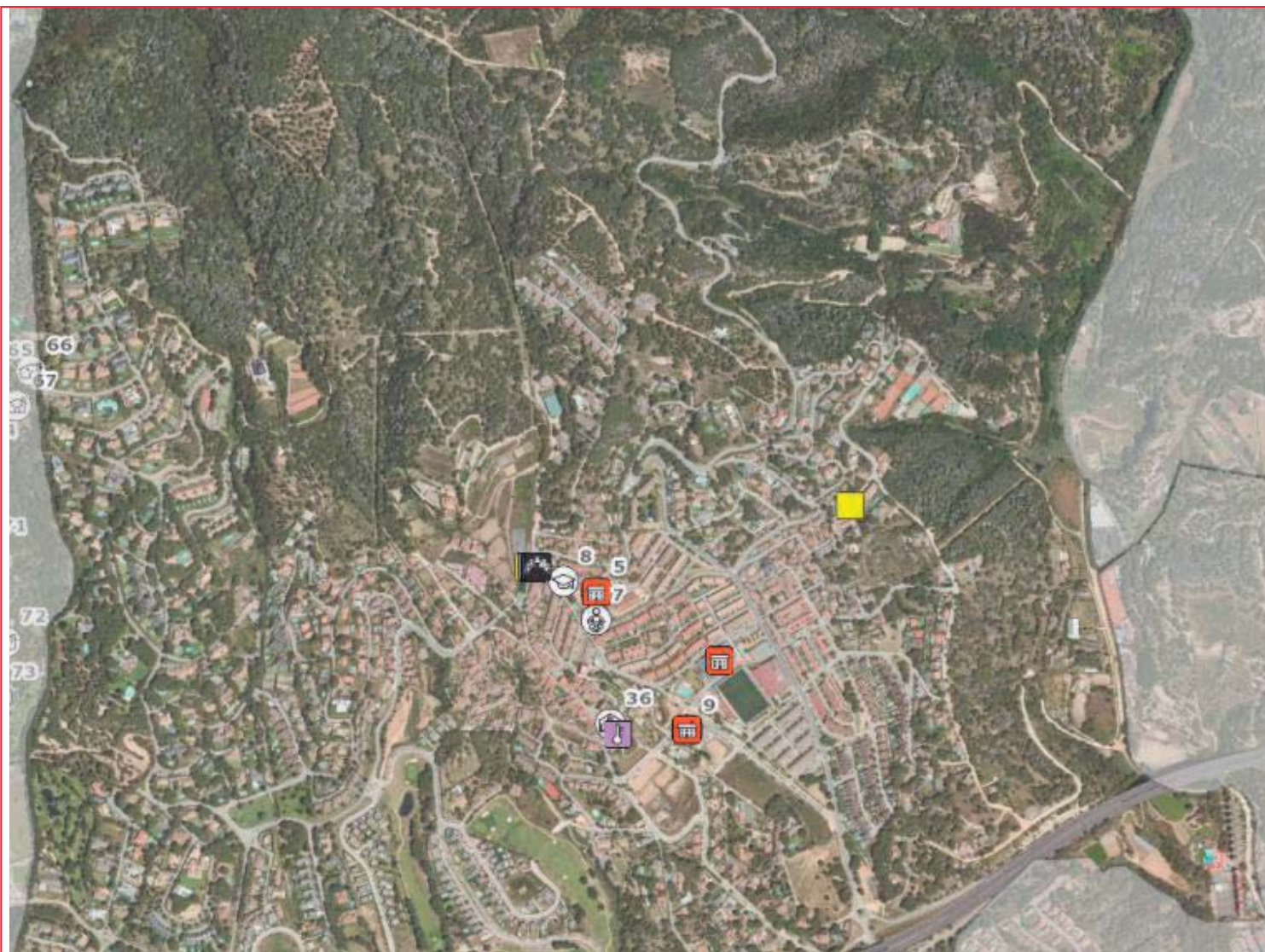
## LLEGENDA




### Elements vulnerables

-  Ajuntament (AJ1)
-  Centre Cívic (CU2) - Casal Social et al. (CU3)
-  Escola bressol (EDU1)
-  Escola, institut, escola educació especial, educatiu altre (EDU2, EDU3, EDU4, EDU5)
-  Centre de dia, residència gent gran, residència altre (RES1, RES2, RES3)
-  Zona de bany (ZE6)

### Elements de protecció civil

-  Estació meteorològica (EM)
-  Centre d'acollida (CA)
-  Centre de coordinació operativa local (CECOPAL)
-  Policia Local / Mossos d'Esquadra (POLICIA)
-  Centre de recepció d'alarmes (GRA)
-  Altres recursos externs (no municipals) de PC



 <b>Diputació Barcelona</b> Gerència de Serveis d'Habitatge, Urbanisme i Activitats	 <b>Ajuntament</b> de Sant Vicenç de Montalt	TÍTOL DEL PROJECTE	NOM DEL PLÀNOL	ESCALA	EQUIP REDACTOR	DATA	PLÀNOL
		DUPROCIM de Sant Vicenç de Montalt	RT03-Onada de calor/Onada de fred (PROVICAT) (zona centre)	1:8000 A3		Març de 2021	9
						ARXIU	FULL
						09-OC(2-3)	2 de 3







Per descarregar una còpia d'aquest document consulti la següent pàgina web

Codi Segur de Validació	7cc119c4bb3f4650b2a2edc3e1bf429e001
Url de validació	<a href="https://seusvmontalt.blcloud.es/absis/idil/axlidiarxabsaweb/asp/verificadorfirma.asp">https://seusvmontalt.blcloud.es/absis/idil/axlidiarxabsaweb/asp/verificadorfirma.asp</a>
Metadades	Origen: Origen administració    Estat d'elaboració: Original









## LLEGGENDA




### Elements vulnerables

-  Ajuntament (AJ1)
-  Centre Cívic (CU2) - Casal Social et al. (CU3)
-  Escola bressol (EDU1)
-  Escola, institut, escola educació especial, educatiu altre (EDU2, EDU3, EDU4, EDU5)
-  Centre de dia, residència gent gran, residència altre (RES1, RES2, RES3)
-  Zona de bany (ZE6)

### Elements de protecció civil

-  Estació meteorològica (EM)
-  Centre d'acollida (CA)
-  Centre de coordinació operativa local (CECOPAL)
-  Policia Local / Mossos d'Esquadra (POLICIA)
-  Centre de recepció d'alarmes (GRA)
-  Altres recursos externs (no municipals) de PC



 <b>Diputació Barcelona</b> Gerència de Serveis d'Habitatge, Urbanisme i Activitats	 <b>Ajuntament de Sant Vicenç de Montalt</b>	TÍTOL DEL PROJECTE	NOM DEL PLÀNOL	ESCALA	EQUIP REDACTOR	DATA	PLÀNOL
		DUPROCIM de Sant Vicenç de Montalt	RT03-Onada de calor/Onada de fred (PROCIAT) (zona sud)	1:8000 A3		Març de 2021	9
						ARXIU	FULL
						09-OC(3-3)	3 de 3




Per descarregar una còpia d'aquest document consulti la següent pàgina web

Codi Segur de Validació	7cc119c4bb3f4650b2a2edc3e1bf429e001
Url de validació	<a href="https://seusvmontalt.blcloud.es/absis/idil/arxidiarxabsaweb/asp/verificadorfirma.asp">https://seusvmontalt.blcloud.es/absis/idil/arxidiarxabsaweb/asp/verificadorfirma.asp</a>
Metadades	Origen: Origen administració    Estat d'elaboració: Original







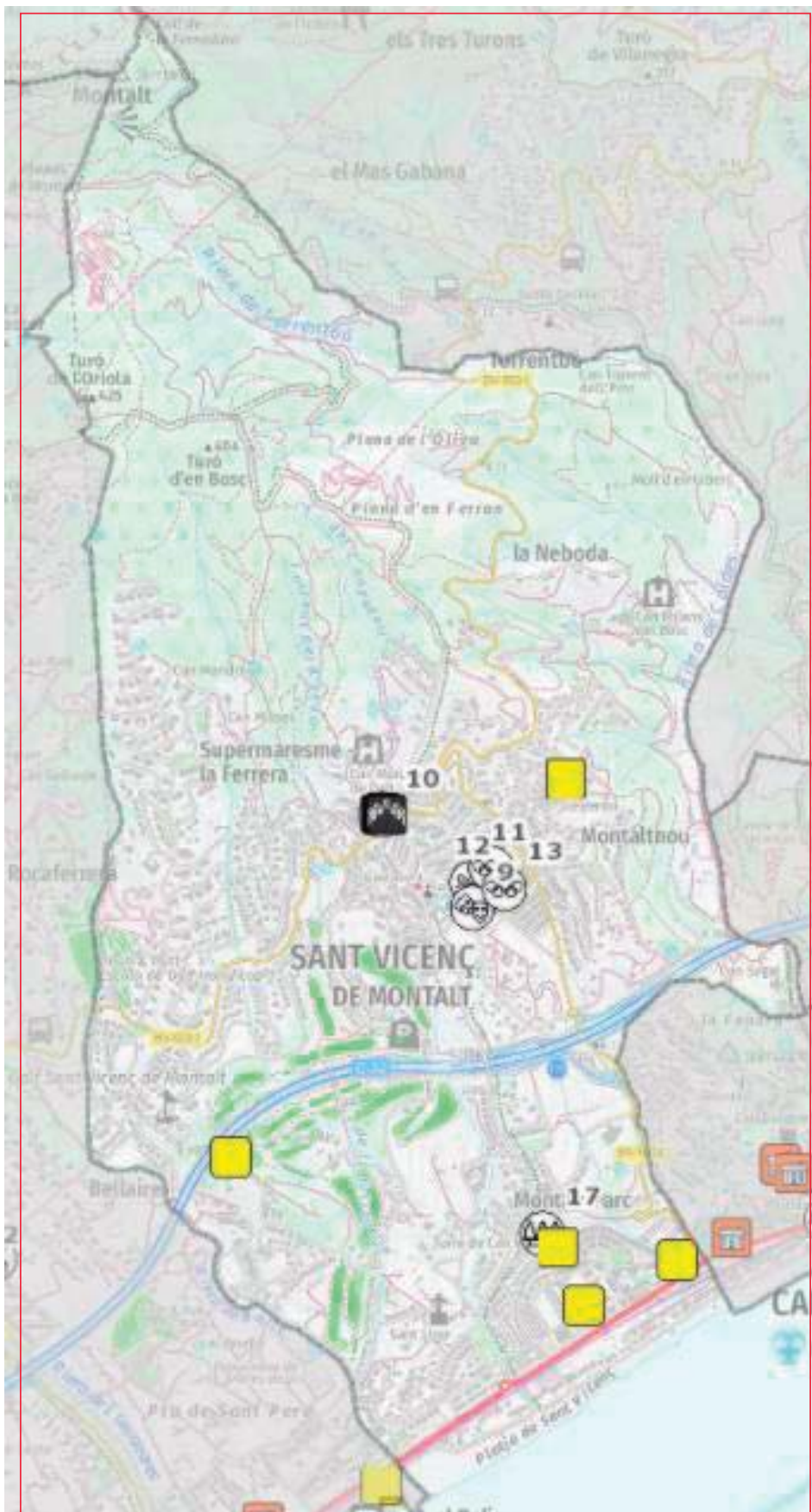
## LLEGENDA

### Elements vulnerables

-  Centre Cívic (CU2) - Casal Social et al. (CU3)
-  Camp, complex, pavelló poliesportiu (ESP1, ESP2, ESP3, ESP5)
-  Parc (ZE1)

### Elements de protecció civil

-  Centre de coordinació operativa local (CEOPAL)
-  Policia Local / Mossos d'Esquadra (POUCIA)
-  Centre de recepció d'alarmes (CRA)
-  Altres recursos externs (no municipals) de PC



Gerència de Serveis d'Habitatge,  
Urbanisme i Activitats



TÍTOL DEL PROJECTE

DUPROCI M de Sant  
Vicenç de Montalt

NOM DEL PLÀNOL

RT04-Concentració de  
persones (PROCI CAT)

ESCALA

1:15000  
A3

EQUIP REDACTOR



DATA

Març de 2020

ARXIU

10-CP(1-3)

PLÀNOL

10

FULL

1 de 3

Per descarregar una còpia d'aquest document consulti la següent pàgina web

Codi Segur de Validació 7cc119c4bb3f4650b2a2edc3e1bf429e001

Url de validació <https://seusvmontalt.bcloud.es/absis/idi/arxidiarxabsaweb/asp/verificadorfirma.asp>

Metadades Origen: Origen administració Estat d'elaboració: Original







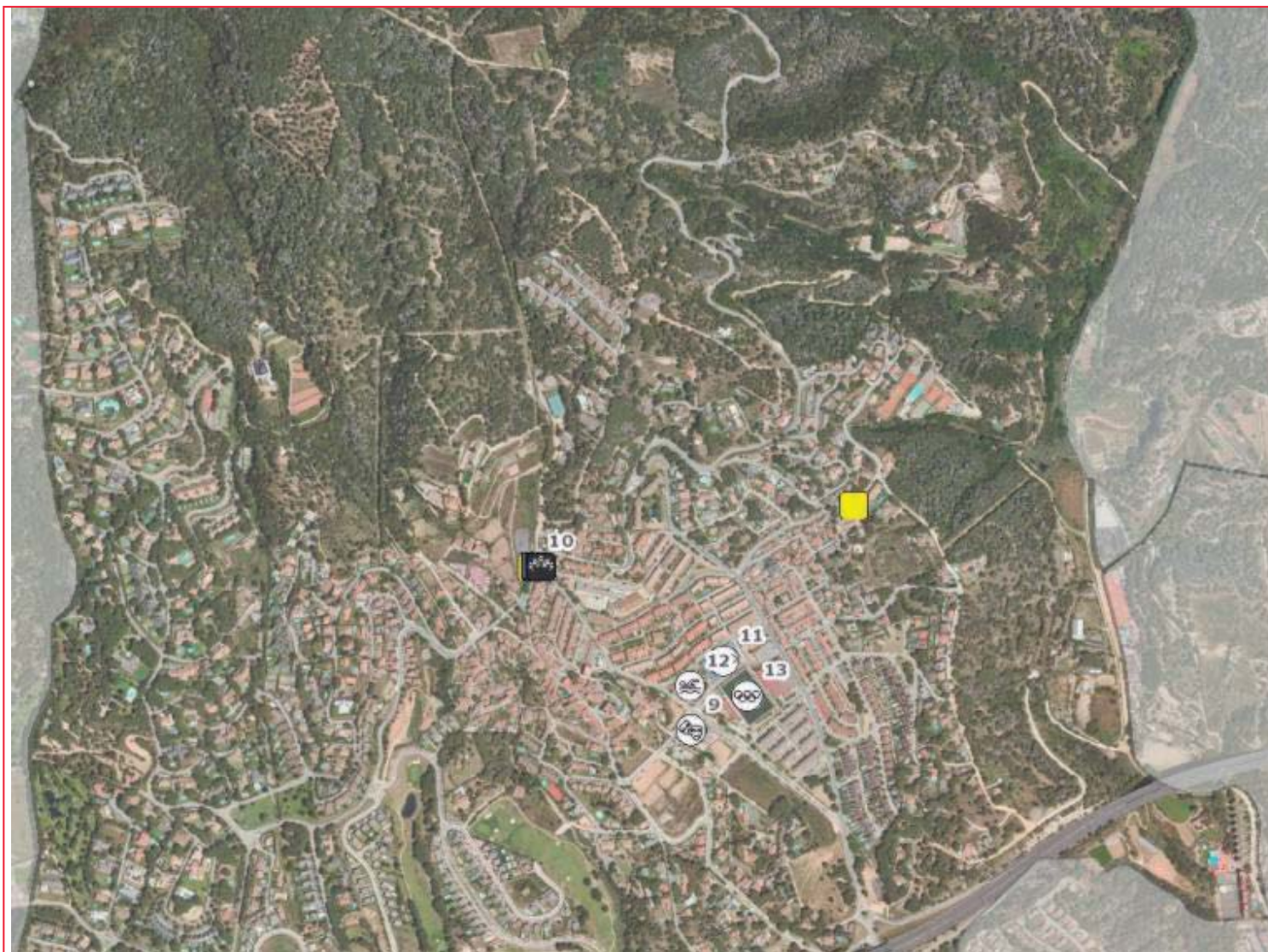
## LLEGGENDA




### Elements vulnerables

-  Centre Cívic (CU2) - Casal Social et al. (CU3)
-  Camp, complex, pavelló poliesportiu (ESP1, ESP2, ESP3, ESP5)
-  Parc (ZE1)

### Elements de protecció civil

-  Centre de coordinació operativa local (CECOPAL)
-  Policia Local / Mossos d'Esquadra (POLICIA)
-  Centre de recepció d'alarmes (CRA)
-  Altres recursos externs (no municipals) de PC



 <b>Diputació Barcelona</b> Gerència de Serveis d'Habitatge, Urbanisme i Activitats	 <b>Ajuntament</b> de Sant Vicenç de Montalt	TÍTOL DEL PROJECTE	NOM DEL PLÀNOL	ESCALA	EQUIP REDACTOR	DATA	PLÀNOL
		DUPROCIM de Sant Vicenç de Montalt	RT04-Concentració de persones (PROICAT) (zona centre)	1:8000 A3		Març de 2021	10
						ARXIU	FULL
						10-CP(2-3)	2 de 3

Per descarregar una còpia d'aquest document consulti la següent pàgina web

**Codi Segur de Validació** 7cc119c4bb3f4650b2a2edc3e1bf429e001



**Url de validació** <https://seusvmontalt.blcloud.es/absis/idi/arxidiarxabsaweb/asp/verificadorfirma.asp>

**Metadades** Origen: Origen administració Estat d'elaboració: Original







## LLEGGENDA




### Elements vulnerables

-  Centre Cívic (CU2) - Casal Social et al. (CU3)
-  Camp, complex, pavelló poliesportiu (ESP1, ESP2, ESP3, ESP5)
-  Parc (ZE1)

### Elements de protecció civil

-  Centre de coordinació operativa local (CECOPAL)
-  Policia Local / Mossos d'Esquadra (POLICIA)
-  Centre de recepció d'alarmes (CRA)
-  Altres recursos externs (no municipals) de PC



 <b>Diputació Barcelona</b> Gerència de Serveis d'Habitatge, Urbanisme i Activitats	 <b>Ajuntament</b> de Sant Vicenç de Montalt	TÍTOL DEL PROJECTE	NOM DEL PLÀNOL	ESCALA	EQUIP REDACTOR	DATA	PLÀNOL
		DUPROCIM de Sant Vicenç de Montalt	RT04-Concentració de persones (PROCIAT) (zona sud)	1:8000 A3		Març de 2021	10
						ARXIU	FULL
						10-CP(3-3)	3 de 3

Per descarregar una còpia d'aquest document consulti la següent pàgina web

**Codi Segur de Validació** 7cc119c4bb3f4650b2a2edc3e1bf429e001


**Url de validació** <https://seusvmontalt.blcloud.es/absis/idi/arxidiarxabsaweb/asp/verificadorfirma.asp>

**Metadades** Origen: Origen administració Estat d'elaboració: Original








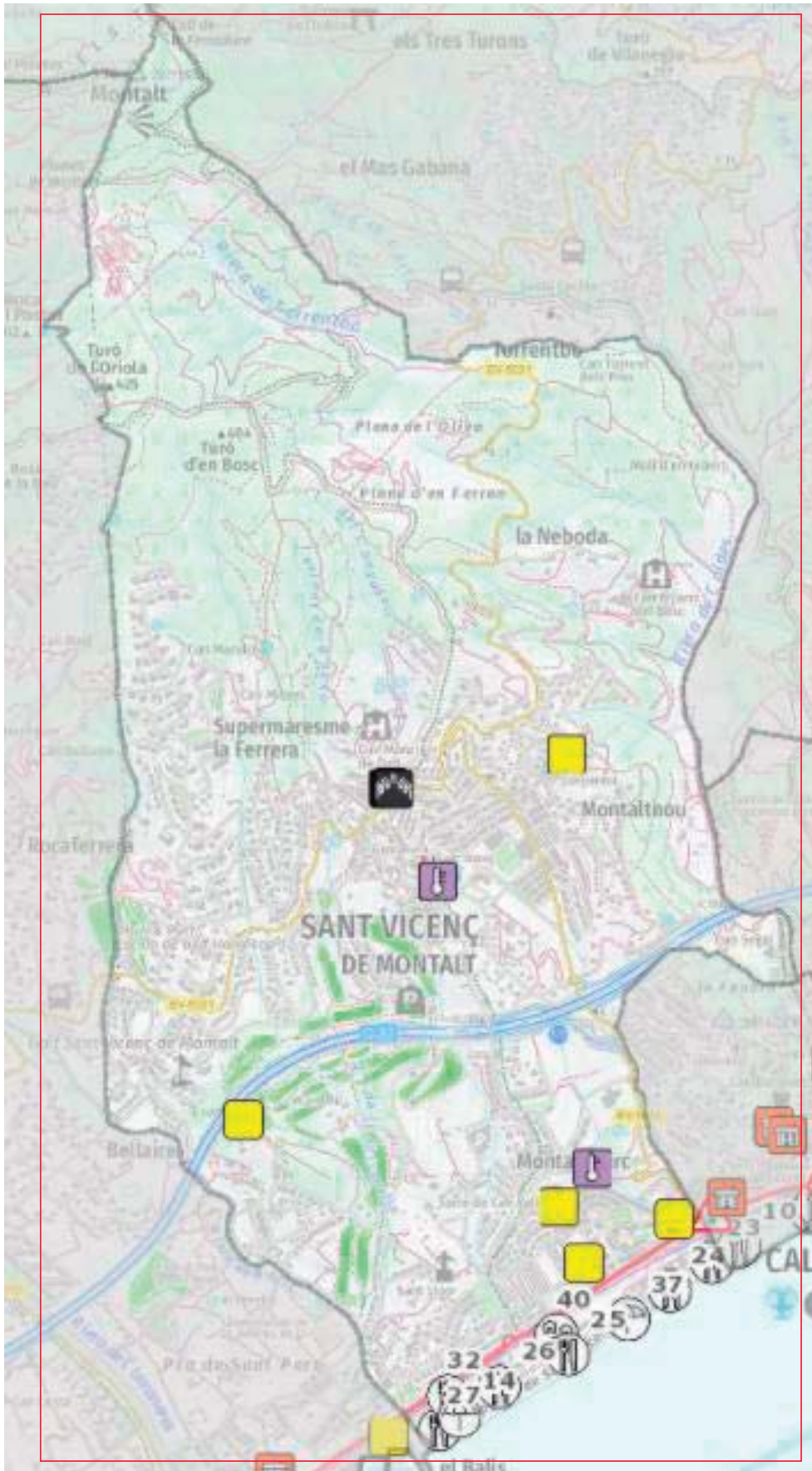
## LLEGGENDA

### Elements vulnerables

-  Urbanització (URB1)
-  Restaurant (SER5)
-  Zona de bany (ZE6)

### Elements de protecció civil

-  Estació meteorològica (EM)
-  Centre de coordinació operativa local (CECOPAL)
-  Policia Local / Mossos d'Esquadra (POLICIA)
-  Centre de recepció d'alarmes (CRA)
-  Altres recursos externs (no municipals) de PC



Diputació  
Barcelona

Gerència de Serveis d'Habitatge,  
Urbanisme i Activitats



TÍTOL DEL PROJECTE

DUPROCIIM de Sant  
Vicenç de Montalt

NOM DEL PLÀNOL

RT05-Fort onatge  
(PROCIAT)

ESCALA

1:15000  
A3

EQUIP REDACTOR



DATA

Març de 2021

ARXIU

11-FO(1-3)

PLÀNOL

11

FULL

1 de 3

Per descarregar una còpia d'aquest document consulti la següent pàgina web

Codi Segur de Validació 7cc119c4bb3f4650b2a2edc3e1bf429e001

Url de validació <https://seusvmontalt.bcloud.es/absis/idi/arxidiarxabsaweb/asp/verificadorfirma.asp>

Metadades Origen: Origen administració Estat d'elaboració: Original








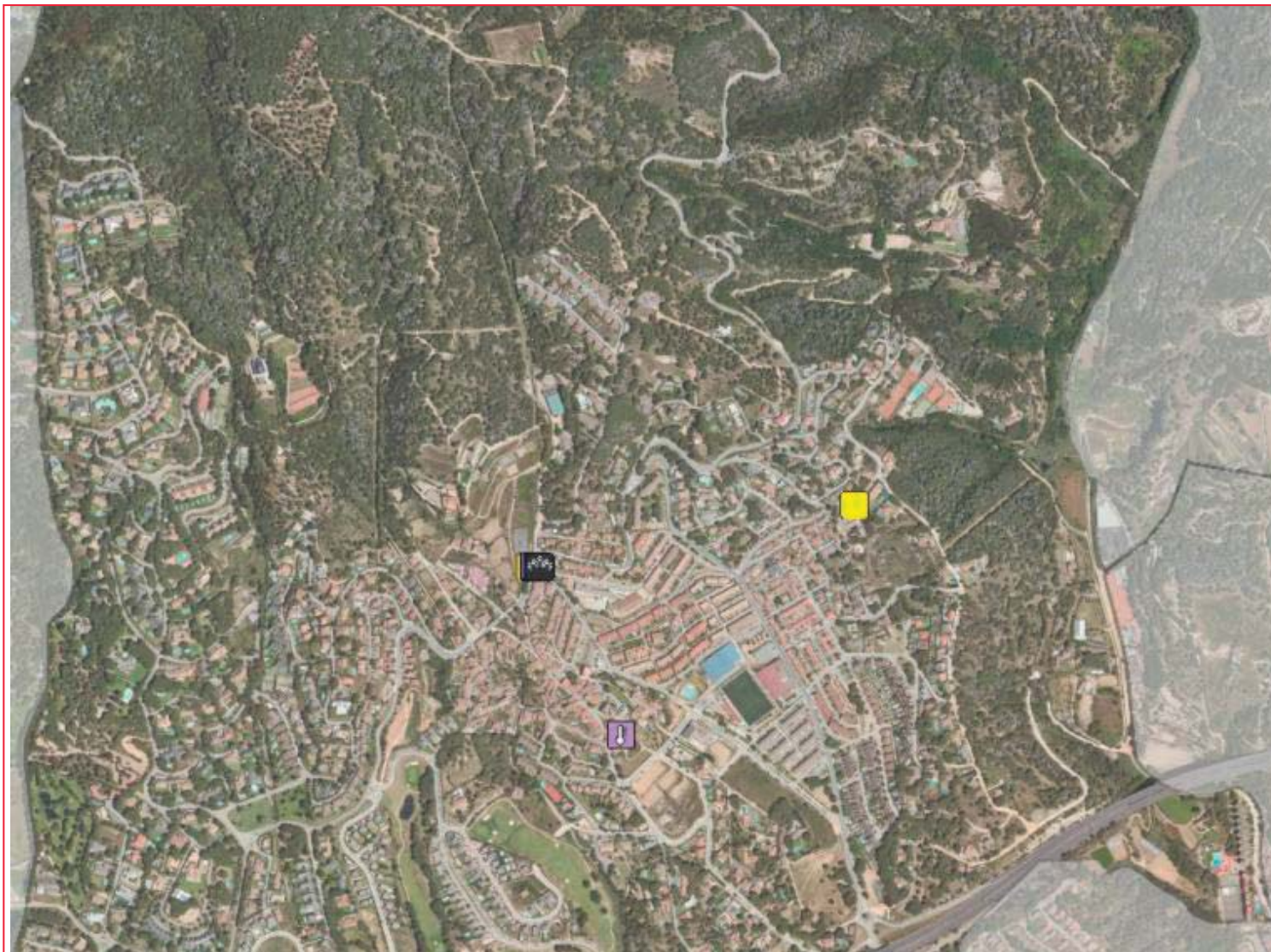
## LLEGENDA

### Elements vulnerables

-  Urbanització (URB1)
-  Restaurant (SER5)
-  Zona de bany (ZEB)

### Elements de protecció civil

-  Estació meteorològica (EM)
-  Centre de coordinació operativa local (CECOPAL)
-  Policia Local / Mossos d'Esquadra (POLICIA)
-  Centre de recepció d'alarmes (CRA)
-  Altres recursos externs (no municipals) de PC



 <b>Diputació Barcelona</b> <small>Gerència de Serveis d'Habitatge, Urbanisme i Activitats</small>	 <b>Ajuntament</b> <small>de Sant Vicenç de Montalt</small>	TÍTOL DEL PROJECTE	NOM DEL PLÀNOL	ESCALA	EQUIP REDACTOR	DATA	PLÀNOL
		DUPROCIM de Sant Vicenç de Montalt	RT05-Fort onatge (PROCAT) (zona centre)	1:8000 A3		Març de 2021 ARXIU 11-FO(2-3)	11 FULL 2 de 3

Per descarregar una còpia d'aquest document consulti la següent pàgina web

**Codi Segur de Validació** 7cc119c4bb3f4650b2a2edc3e1bf429e001




**Url de validació** <https://seusvmontalt.blcloud.es/absis/idi/arxidiarxabsaweb/asp/verificadorfirma.asp>

**Metadades** Origen: Origen administració Estat d'elaboració: Original








### LLEGGENDA

#### Elements vulnerables

-  Urbanització (URB1)
-  Restaurant (SER5)
-  Zona de bany (ZEB)

#### Elements de protecció civil

-  Estació meteorològica (EM)
-  Centre de coordinació operativa local (CECOPAL)
-  Policia Local / Mossos d'Esquadra (POLICIA)
-  Centre de recepció d'alarmes (CRA)
-  Altres recursos externs (no municipals) de PC



 <b>Diputació Barcelona</b> <small>Gerència de Serveis d'Habitatge, Urbanisme i Activitats</small>	 <b>Ajuntament</b> <small>de Sant Vicenç de Montalt</small>	TÍTOL DEL PROJECTE	NOM DEL PLÀNOL	ESCALA	EQUIP REDACTOR	DATA	PLÀNOL
		DUPROCIM de Sant Vicenç de Montalt	RT05-Fort onatge (PROCAT) (zona sud)	1:8000 A3		Març de 2021 ARXIU 11-FO(3-3)	11 FULL 3 de 3

Per descarregar una còpia d'aquest document consulti la següent pàgina web

Codi Segur de Validació	7cc119c4bb3f4650b2a2edc3e1bf429e001
Url de validació	<a href="https://seusvmontalt.bclooud.es/absis/idil/arxidiarxabsaweb/asp/verificadorfirma.asp">https://seusvmontalt.bclooud.es/absis/idil/arxidiarxabsaweb/asp/verificadorfirma.asp</a>
Metadades	Origen: Origen administració    Estat d'elaboració: Original































## LLEGENDA

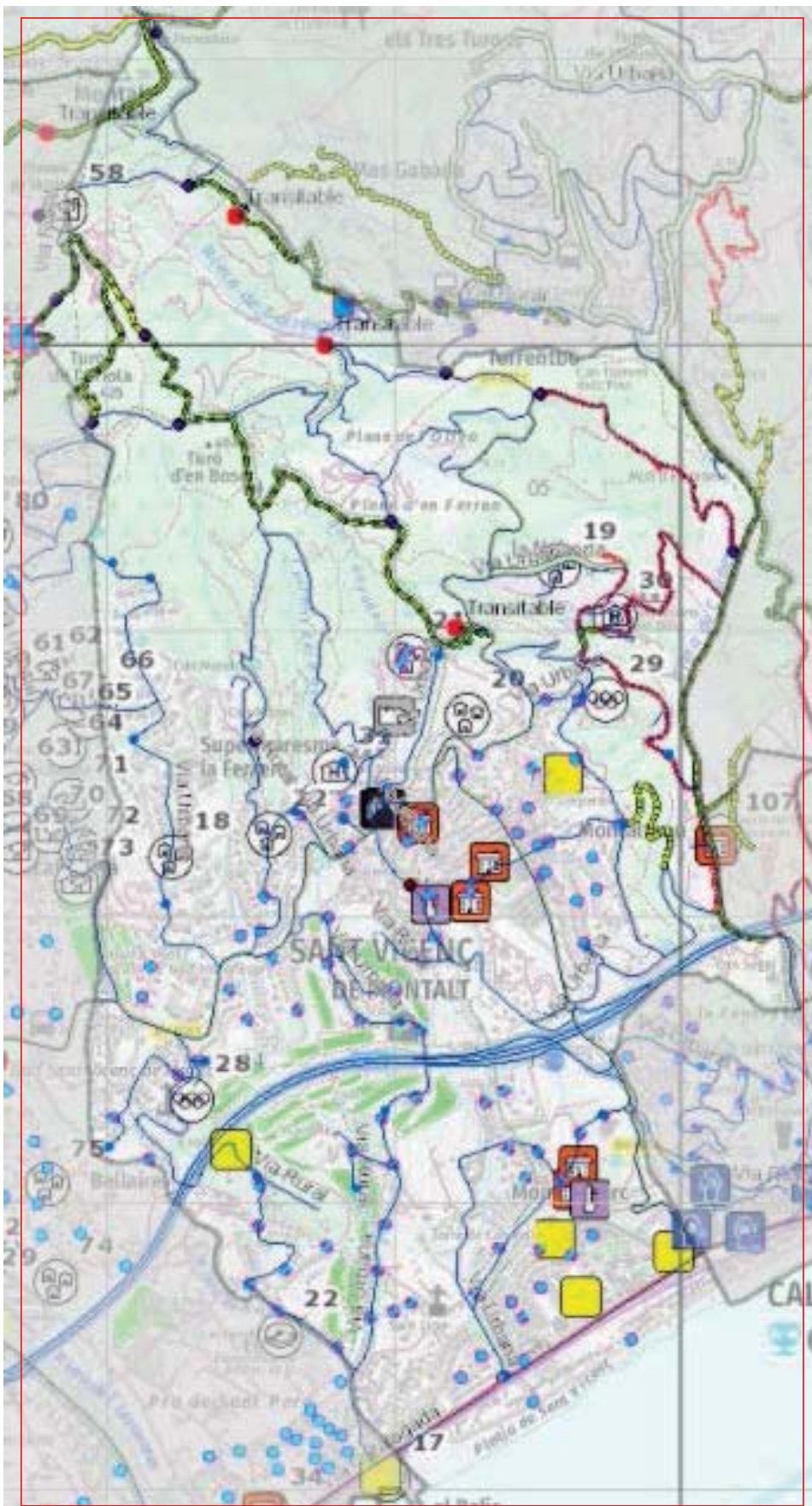
### Elements vulnerables

-  Masia (M1)
-  Urbanització (URB1)
-  Camp, complex, pavelló poliesportiu (ESP1, ESP2, ESP3, ESP5)
-  Hotel (H3)

### Elements de protecció civil

-  Estació meteorològica (EM)
-  Centre d'acollida (CA)
-  Centre de coordinació operativa local (CECOPAL)
-  Policia Local / Mossos d'Esquadra (POLICIA)
-  Magatzem municipal (MM)
-  Centre de recepció d'armes (CRA)
-  Altres recursos externs (no municipals) de PC
- ID\_TIPUS, FERM
-  Camí no accessible a BRP
-  Camí no accessible a BRP asfaltat
-  Camí ferriat
-  Camí ferriat asfaltat
-  Camí secundari
-  Camí secundari asfaltat
-  Camí primari
-  Camí primari asfaltat
-  Quadrants SOC A
-  Quadrants SOC P
-  Seccions SOC A
-  Seccions SOC P
-  38AT Seccions SOC P
-  PPI.Material ADF
-  PPI.Punts aigua
-  PPI.Punts crítics
-  PPI.Punts gir
-  PPI.Cadenes
-  PPI.Xarxa viària

 Franges de protecció incendis perimetral (25 m)



Gerència de Serveis d'Habitatge,  
Urbanisme i Activitats



TÍTOL DEL PROJECTE  
DUPROCIM de Sant  
Vicenç de Montalt

NOM DEL PLÀNOL  
RE02-Risc d'incendi  
forestal (INFOCAT)

ESCALA  
1:15000  
A3



DATA  
Març de 2021  
ARXIU  
12-IF(1-4)

PLÀNOL  
12  
FULL  
1 de 4

Per descarregar una còpia d'aquest document consulti la següent pàgina web

Codi Segur de Validació 7cc119c4bb3f4650b2a2edc3e1bf429e001





Url de validació <https://seusvmontalt.bcloud.es/absis/idi/arxidiarxabsaweb/asp/verificadorfirma.asp>

Metadades Origen: Origen administració Estat d'elaboració: Original










## LLEGGENDA









### Elements vulnerables

-  Masia (M1)
-  Urbanització (URB1)
-  Camp, complex, pavelló poliesportiu (ESP1, ESP2, ESP3, ESP4)
-  Hotel (H3)


### Elements de protecció civil

-  Estació meteorològica (EM)
-  Centre d'acollida (CA)
-  Centre de coordinació operativa local (CECOPAL)
-  Policia Local / Mossos d'Esquadra (POLICIA)
-  Magatzem municipal (MM)
-  Centre de recepció d'alarmes (CRA)
-  Altres recursos externs (no municipals) de PC

### ID\_TIPUS\_FERM

-  Camí no accessible a BRP
-  Camí no accessible a BRP asfaltat
-  Camí terciari
-  Camí terciari asfaltat
-  Camí secundari
-  Camí secundari asfaltat
-  Camí primari
-  Camí primari asfaltat







### Quadrants SOC A


-  Quadrants SOC A

### Quadrants SOC P



-  Seccions SOC A

### 38AT Seccions SOC P

-  PPI.Material ADF
-  PPI.Punts aigua
-  PPI.Punts crítics
-  PPI.Punts gir
-  PPI.Cadenes
-  PPI.Xarxa viària

-  Franges de protecció incendis perimetral (25 m)



 Diputació Barcelona Gerència de Serveis d'Habitatge, Urbanisme i Activitats	 Ajuntament de Sant Vicenç de Montalt	TÍTOL DEL PROJECTE	NOM DEL PLÀNOL	ESCALA	EQUIP REDACTOR	DATA	PLÀNOL
		DUPROCIM de Sant Vicenç de Montalt	RE02-Risc d'incendi forestal (INFOCAT) (zona nord)	1:8000 A3		Març de 2021 ARXIU 12-IF(2-4)	12 FULL 2 de 4




Per descarregar una còpia d'aquest document consulti la següent pàgina web

Codi Segur de Validació	7cc119c4bb3f4650b2a2edc3e1bf429e001
Url de validació	<a href="https://seusvmontalt.bldata.es/absis/idil/axliidiarxabsaweb/asp/verificadorfirma.asp">https://seusvmontalt.bldata.es/absis/idil/axliidiarxabsaweb/asp/verificadorfirma.asp</a>
Metadades	Origen: Origen administració    Estat d'elaboració: Original





























## LLEGGENDA

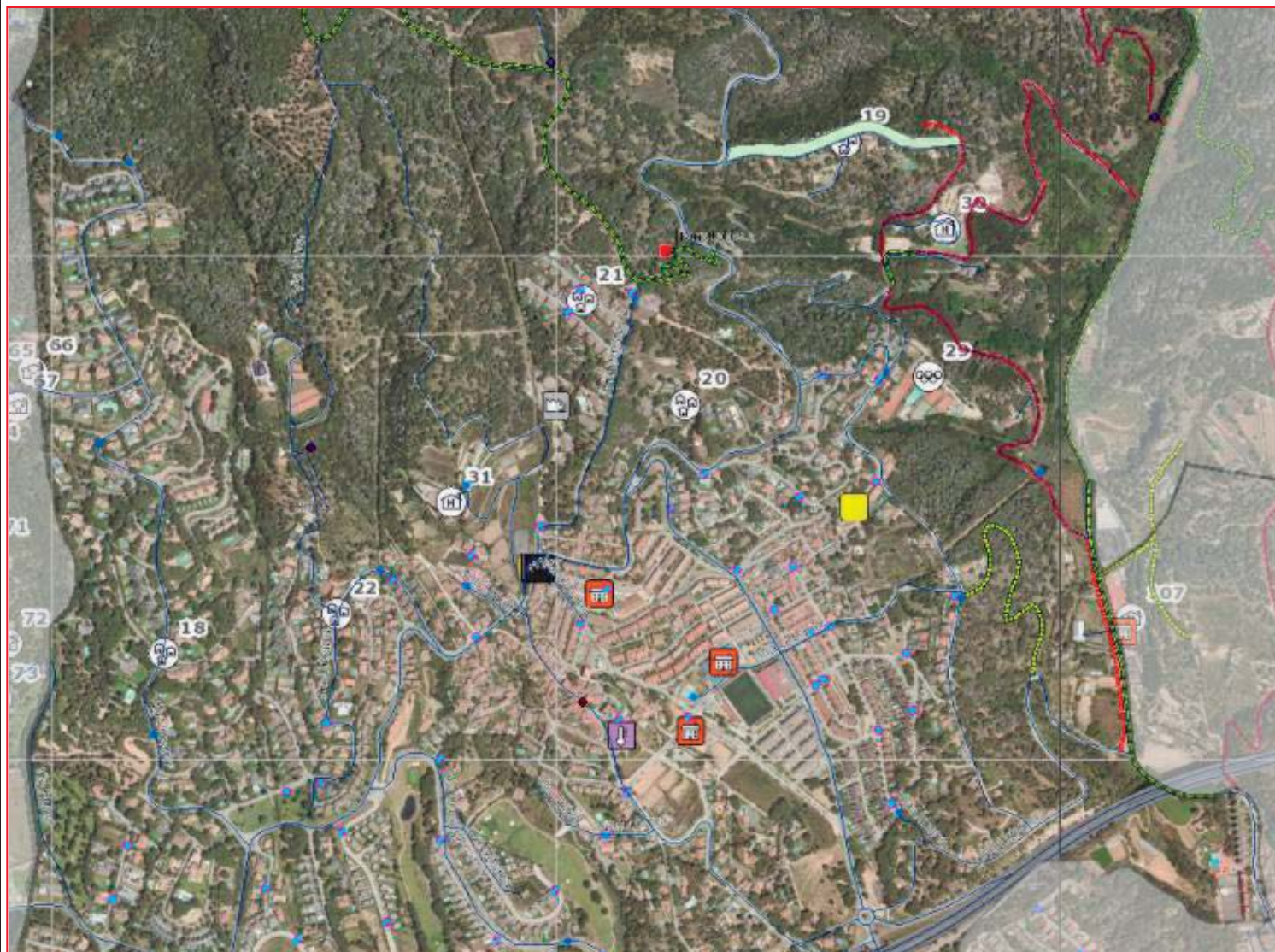
### Elements vulnerables



-  Urbanització (URB1)
-  Camp, complex, pavelló polisportiu (ESP1, ESP2, ESP3, ESP6)
-  Hotel (H3)

### Elements de protecció civil

-  Estació meteorològica (EM)
-  Centre d'acollida (CA)
-  Centre de coordinació operativa local (CECOPAL)
-  Policia Local / Mossos d'Esquadra (POLICIA)
-  Magatzem municipal (MM)
-  Centre de recepció d'alarmes (CRA)
-  Altres recursos externs (no municipals) de PC

- ID\_TIPUS\_FERM
-  Camí no accessible a BRP
  -  Camí no accessible a BRP asfaltat
  -  Camí terciari
  -  Camí terciari asfaltat
  -  Camí secundari
  -  Camí secundari asfaltat
  -  Camí primari
  -  Camí primari asfaltat
  -  Quadrants SOC A
  -  Quadrants SOC P
  -  Seccions SOC A
  -  Seccions SOC P
  -  PPI.Material ADF
  -  PPI.Punts aigua
  -  PPI.Punts crítics
  -  PPI.Punts gir
  -  PPI.Cadenes
  -  PPI.Xarxa viària
  -  Franges de protecció incendis perimetral (25 m)



 Diputació Barcelona Gerència de Serveis d'Habitatge, Urbanisme i Activitats	 Ajuntament de Sant Vicenç de Montalt	TÍTOL DEL PROJECTE	NOM DEL PLÀNOL	ESCALA	EQUIP REDACTOR	DATA	PLÀNOL
		DUPROCIM de Sant Vicenç de Montalt	RE02-Risc d'incendi forestal (INFOCAT) (zona centre)	1:8000 A3		Març de 2021 ARXIU 12-IF(3-4)	12 FULL 3 de 4




Per descarregar una còpia d'aquest document consulti la següent pàgina web

Codi Segur de Validació	7cc119c4bb3f4650b2a2edc3e1bf429e001
Url de validació	<a href="https://seusvmontalt.blcloud.es/absis/idi/arxidiarxabsaweb/asp/verificadorfirma.asp">https://seusvmontalt.blcloud.es/absis/idi/arxidiarxabsaweb/asp/verificadorfirma.asp</a>
Metadades	Origen: Origen administració Estat d'elaboració: Original









## LLEGGENDA

### Elements vulnerables









-  Urbanització (URB1)
-  Camp, complex, pavelló polisportiu (ESP1, ESP2, ESP3, ESP6)
-  Hotel (H3)


### Elements de protecció civil

-  Estació meteorològica (EM)
-  Centre d'acollida (CA)
-  Centre de coordinació operativa local (CECOPAL)
-  Policia Local / Mossos d'Esquadra (POLICIA)
-  Magatzem municipal (MM)
-  Centre de recepció d'alarmes (CRA)


 Altres recursos externs (no municipals) de PC

ID\_TIPUS\_FERM


-  Camí no accessible a BRP
-  Camí no accessible a BRP asfaltat
-  Camí terciari
-  Camí terciari asfaltat
-  Camí secundari
-  Camí secundari asfaltat
-  Camí primari
-  Camí primari asfaltat

 Quadrants SOC A

Quadrants SOC P

 Seccions SOC A


Seccions SOC P

 33AT Seccions SOC P

 PPI, Material ADF

 PPI, Punts aigua

 PPI, Punts crítics



 PPI, Punts gir

 PPI, Cadenes

 PPI, Xarxa viària

 Franges de protecció incendis perimetral (25 m)



 Diputació Barcelona Gerència de Serveis d'Habitatge, Urbanisme i Activitats	 Ajuntament de Sant Vicenç de Montalt	TÍTOL DEL PROJECTE	NOM DEL PLÀNOL	ESCALA	EQUIP REDACTOR	DATA	PLÀNOL
		DUPROCIM de Sant Vicenç de Montalt	RE02-Risc d'incendi forestal (INFOCAT) (zona centre)	1:8000 A3		Març de 2021 ARXIU 12-IF(4-4)	12 FULL 4 de 4

Per descarregar una còpia d'aquest document consulti la següent pàgina web

Codi Segur de Validació: 7cc119c4bb3f4650b2a2edc3e1bf429e001

Url de validació: <https://seusvmontalt.bcloud.es/absis/idil/arxidiarxabsaweb/asp/verificadorfirma.asp>

Metadades: Origen: Origen administració Estat d'elaboració: Original








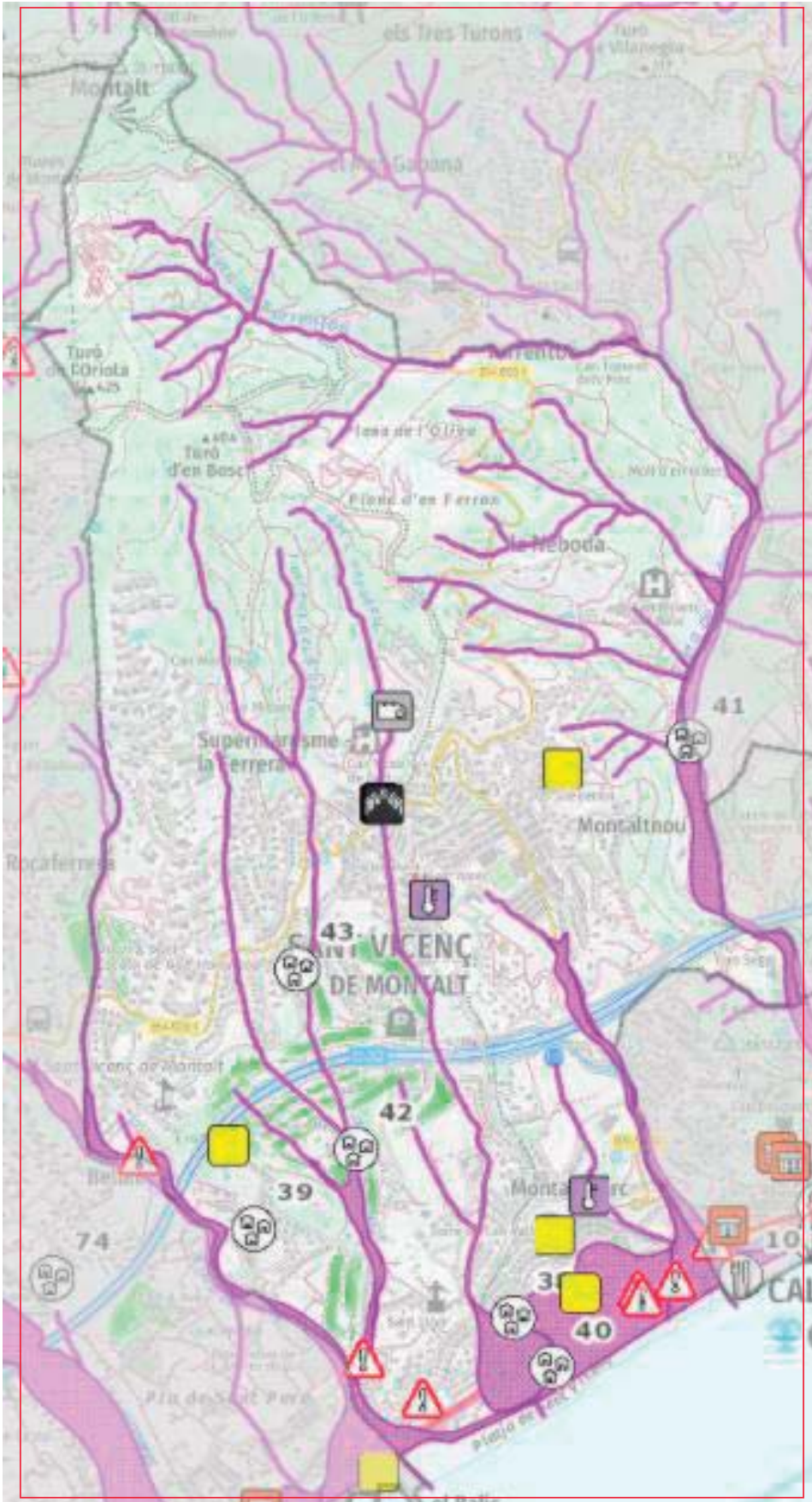
## LLEGENDA




### Elements vulnerables

Urbanització (URB1)

### Elements de protecció civil

-  Punt conflictiu (PC)
-  Estació meteorològica (EM)
-  Centre de coordinació operativa local (CECOPAL)
-  Policia Local / Mossos d'Esquadra (POLICIA)
-  Magatzem municipal (MM)
-  Centre de recepció d'alarmes (CRA)
-  Altres recursos externs (no municipals) de PC
-  Zones potencialment inundables
-  Zones probables d'inundabilitat
-  Con de dejecció actu



 <b>Diputació Barcelona</b> Gerència de Serveis d'Habitatge, Urbanisme i Activitats	 <b>Ajuntament de Sant Vicenç de Montalt</b>	TÍTOL DEL PROJECTE	NOM DEL PLÀNOL	ESCALA	EQUIP REDACTOR	DATA	PLÀNOL
		DUPROCIEM de Sant Vicenç de Montalt	RE03-Risc d'inundacions (INUNCAT)	1:15000 A3		Març de 2021	13
						ARXIU 13-IN(1-4)	FULL 1 de 4

Per descarregar una còpia d'aquest document consulti la següent pàgina web

Codi Segur de Validació 7cc119c4bb3f4650b2a2edc3e1bf429e001


Url de validació <https://seusvmontalt.bcloud.es/absis/idi/arxidiarxabsaweb/asp/verificadorfirma.asp>

Metadades Origen: Origen administració Estat d'elaboració: Original




## LLEGENDA


### Elements vulnerables

 Urbanització (URB1)


### Elements de protecció civil


 Punt conflictiu (PC)


 Estació meteorològica (EM)

 Centre de coordinació operativa local (CEOPAL)


 Policia Local / Mossos d'Esquadra (POLICIA)


 Magatzem municipal (MM)

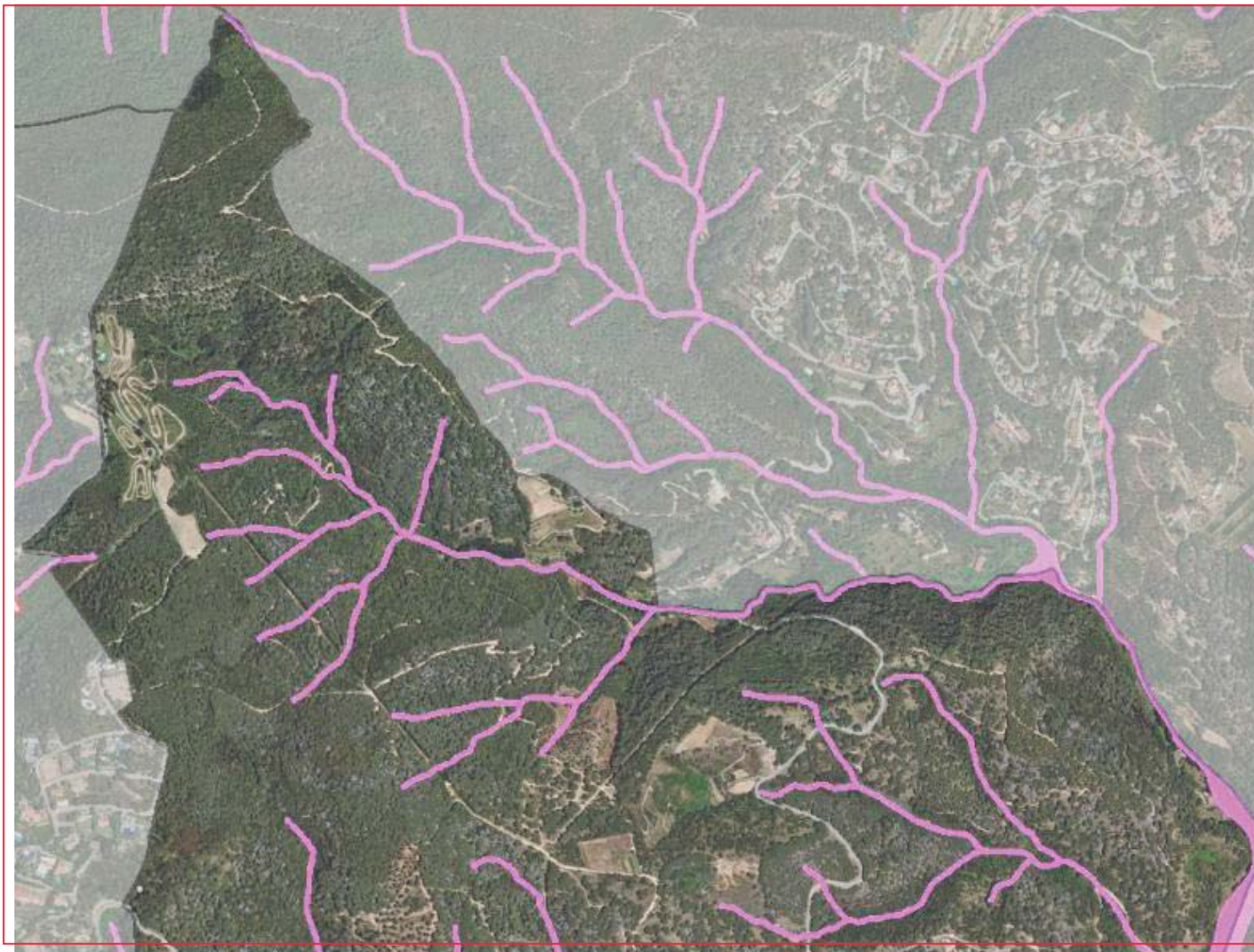
 Centre de recepció d'alarmes (CRA)


 Altres recursos externs (no municipals) de PC

 Zones potencialment inundables

 Zones probables d'inundabilitat

 Con de dejecció actiu



 <b>Diputació Barcelona</b> Gerència de Serveis d'Habitatge, Urbanisme i Activitats	 <b>Ajuntament</b> de Sant Vicenç de Montalt	TÍTOL DEL PROJECTE	NOM DEL PLÀNOL	ESCALA	EQUIP REDACTOR	DATA	PLÀNOL
		DUPROCIM de Sant Vicenç de Montalt	RE03-Risc d'inundacions (INUNCAT) (zona nord)	1:8000 A3		Març de 2021 ARXIU 13-IN(2-4)	13 FULL 2 de 4

Per descarregar una còpia d'aquest document consulti la següent pàgina web

**Codi Segur de Validació** 7cc119c4bb3f4650b2a2edc3e1bf429e001

**Url de validació** <https://seusvmontalt.bcloud.es/absis/idi/arxidiarxabsaweb/asp/verificadorfirma.asp>

**Metadades** Origen: administració Estat d'elaboració: Original













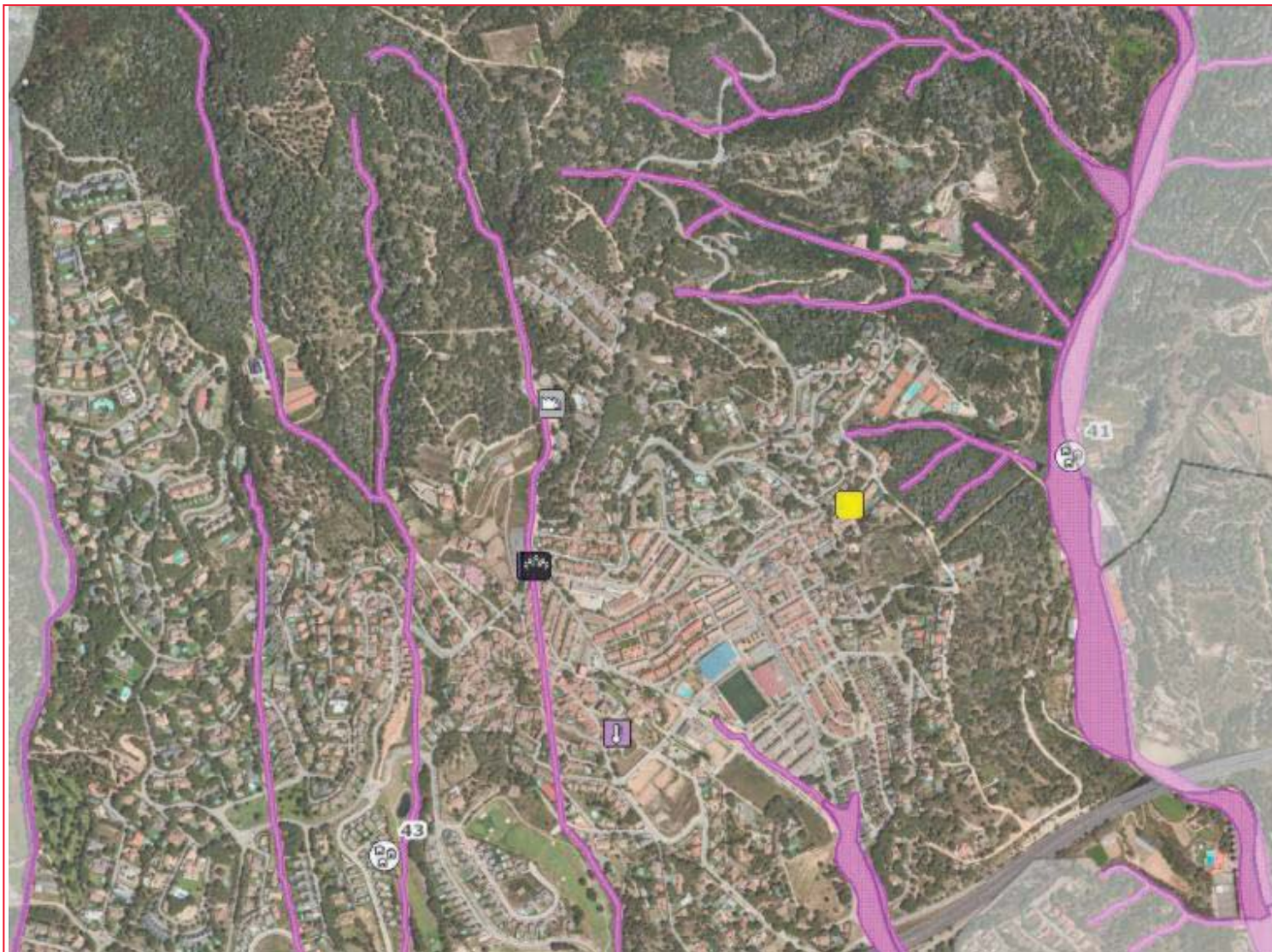
### LLEGGENDA


#### Elements vulnerables

Urbanització (URB1)

#### Elements de protecció civil

-  Punt conflictiu (PC)
-  Estació meteorològica (EM)
-  Centre de coordinació operativa local (CECOPAL)
-  Policia Local / Mossos d'Esquadra (POLICIA)
-  Magatzem municipal (MM)
-  Centre de recepció d'alarmes (CRA)
-  Altres recursos externs (no municipals) de PC
-  Zones potencialment inundables
-  Zones probables d'inundabilitat
-  Con de dejecció actiu



 <b>Diputació Barcelona</b> Gerència de Serveis d'Habitatge, Urbanisme i Activitats	 <b>Ajuntament</b> de Sant Vicenç de Montalt	TÍTOL DEL PROJECTE	NOM DEL PLÀNOL	ESCALA	EQUIP REDACTOR	DATA	PLÀNOL
		DUPROCIM de Sant Vicenç de Montalt	RE03-Risc d'inundacions (INUNCAT) (zona centre)	1:8000 A3		Març de 2021 ARXIU 13-IN(3-4)	13 FULL 3 de 4

Per descarregar una còpia d'aquest document consulti la següent pàgina web

Codi Segur de Validació	7cc119c4bb3f4650b2a2edc3e1bf429e001
Url de validació	<a href="https://seusvmontalt.blcloud.es/absis/idil/axli/diarxabsaweb/asp/verificadorfirma.asp">https://seusvmontalt.blcloud.es/absis/idil/axli/diarxabsaweb/asp/verificadorfirma.asp</a>
Metadades	Origen: administració    Estat d'elaboració: Original













### LLEGGENDA



#### Elements vulnerables

URB1 Urbanització (URB1)

#### Elements de protecció civil

-  Punt conflictiu (PC)
-  Estació meteorològica (EM)
-  Centre de coordinació operativa local (CECOPAL)
-  Policia Local / Mossos d'Esquadra (POLICIA)
-  Magatzem municipal (MM)
-  Centre de recepció d'alarmes (CRA)
-  Altres recursos externs (no municipals) de PC
-  Zones potencialment inundables
-  Zones probables d'inundabilitat
-  Con de dejecció actiu



 <b>Diputació Barcelona</b> <small>Gerència de Serveis d'Habitatge, Urbanisme i Activitats</small>	 <b>Ajuntament</b> <small>de Sant Vicenç de Montalt</small>	TÍTOL DEL PROJECTE	NOM DEL PLÀNOL	ESCALA	EQUIP REDACTOR	DATA	PLÀNOL
		DUPROCIM de Sant Vicenç de Montalt	RE03-Risc d'inundacions (INUNCAT) (zona sud)	1:8000 A3		Març de 2021 ARXIU 13-IN(4-4)	13 FULL 4 de 4

Per descarregar una còpia d'aquest document consulti la següent pàgina web



Codi Segur de Validació	7cc119c4bb3f4650b2a2edc3e1bf429e001
Url de validació	<a href="https://seusvmontalt.blcloud.es/absis/idil/arxliidiarxabsaweb/asp/verificadorfirma.asp">https://seusvmontalt.blcloud.es/absis/idil/arxliidiarxabsaweb/asp/verificadorfirma.asp</a>
Metadades	Origen: Origen administració    Estat d'elaboració: Original








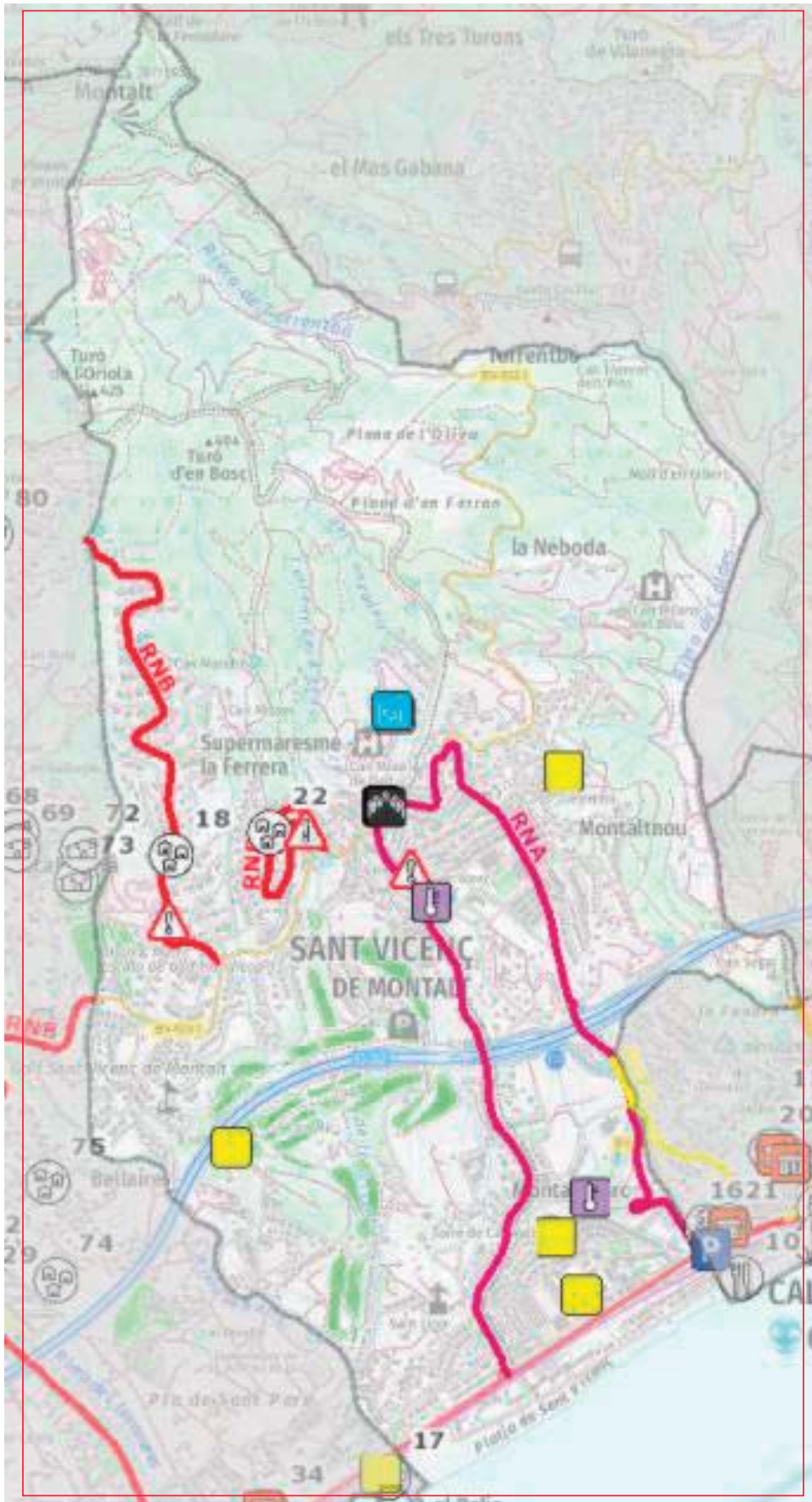
## LLEGGENDA

### Elements vulnerables

-  Masia (M1)
-  Urbanització (URB1)

### Elements de protecció civil

-  Punt conflictiu (PC)
  -  Estació meteorològica (EM)
  -  Punt de subministrament de fundets (FPF)
  -  Centre de coordinació operativa local (DECOPAL)
  -  Policia Local / Mossos d'Esquadra (POLICIA)
  -  Magatzem municipal (MM)
  -  Centre de recepció d'alarmes (CRA)
  -  Altres recursos externs (no municipals) de PC
- Ruta de neteja prioritat Molt Alta  
— Ruta de neteja prioritat Alta  
— Ruta de neteja prioritat Mitjana  
— Ruta de neteja prioritat Baixa  
~ Vies prioritzades



Gerència de Serveis d'Habitatge,  
Urbanisme i Activitats



TÍTOL DEL PROJECTE

DUPROCIM de Sant  
Vicenç de Montalt

NOM DEL PLÀNOL

RE05-Risc de nevades  
(NEUCAT)

ESCALA

1:15000  
A3

EQUIP REDACTOR



DATA

Març de 2021  
ARXIU  
14-NE(1-3)

PLÀNOL

14  
FULL  
1 de 3

Per descarregar una còpia d'aquest document consulti la següent pàgina web

Codi Segur de Validació 7cc119c4bb3f4650b2a2edc3e1bf429e001


Url de validació <https://seusvmontalt.bcloud.es/absis/idi/arxidiarxabsaweb/asp/verificadorfirma.asp>

Metadades Origen: Origen administració Estat d'elaboració: Original





## LLEGGENDA


### Elements vulnerables


 Urbanització (URB1)

### Elements de protecció civil


 Punt conflictiu (PC)


 Estació meteorològica (EM)


 Punt de subministrament de fundets (FPF)

 Centre de coordinació operativa local (CECOPAL)


 Policia Local / Mossos d'Esquadra (POLICIA)

 Magatzem municipal (MM)

 Centre de recepció d'alarmes (CRA)

 Altres recursos externs (no municipals) de PC

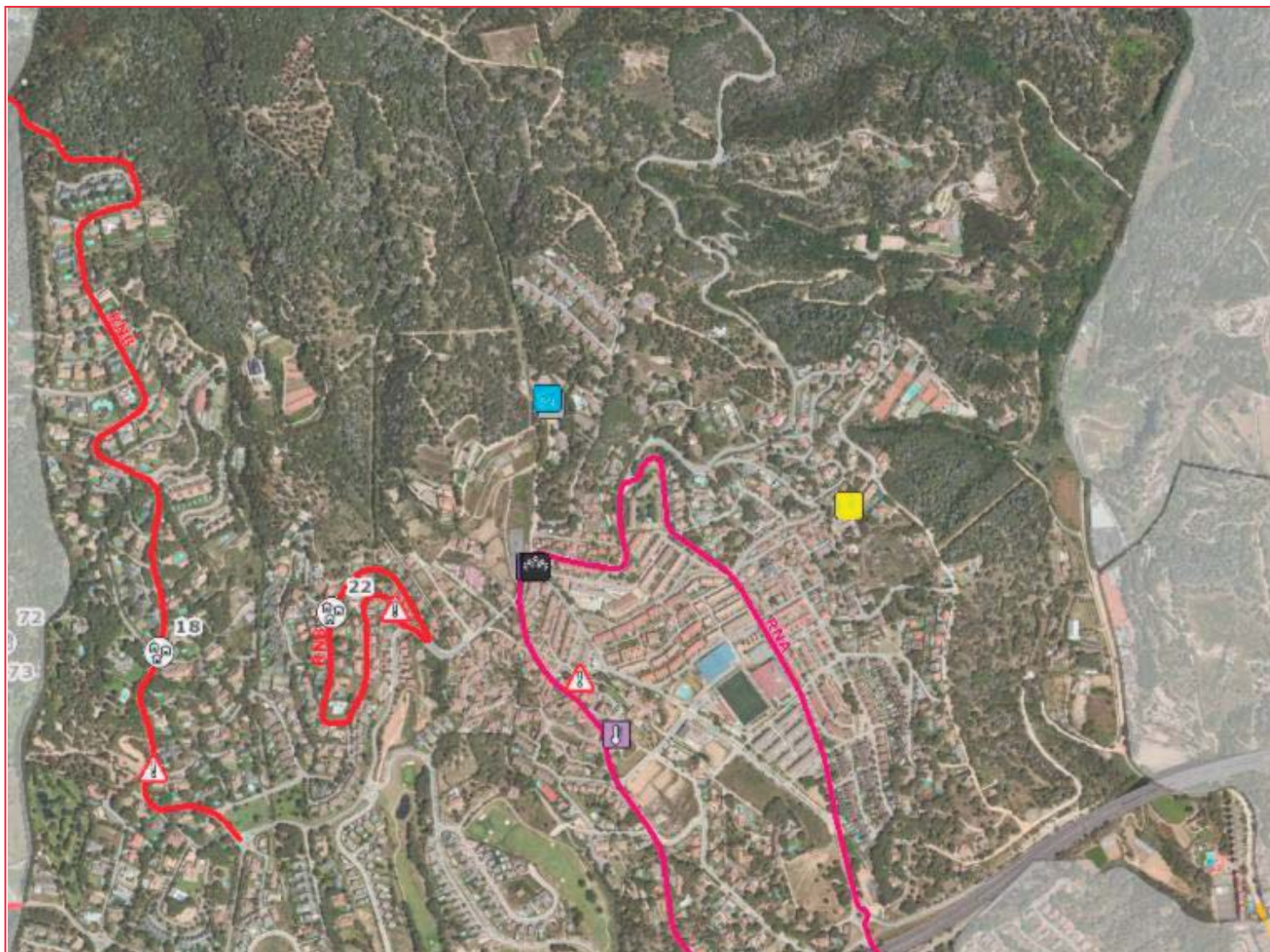
 Ruta de neteja prioritat Molt Alta

 Ruta de neteja prioritat Alta

 Ruta de neteja prioritat Mitjana

 Ruta de neteja prioritat Baixa

 Vies prioritzades



Gerència de Serveis d'Habitatge,  
Urbanisme i Activitats



TÍTOL DEL PROJECTE

DUPROCIM de Sant Vicenç de Montalt

NOM DEL PLÀNOL

RE05-Risc de nevades (NEUCAT)  
(zona centre)

ESCALA

1:8000  
A3

EQUIP REDACTOR



DATA

Març de 2021  
ARXIU  
14-NE(2-3)

PLÀNOL

14  
FULL  
2 de 3

Per descarregar una còpia d'aquest document consulti la següent pàgina web

Codi Segur de Validació 7cc119c4bb3f4650b2a2edc3e1bf429e001

Url de validació <https://seusvmontalt.bldata.es/absis/idi/arxidiarxabsaweb/asp/verificadorfirma.asp>

Metadades Origen: Origen administració Estat d'elaboració: Original



## LLEGGENDA

### Elements vulnerables

Urbanització (URB1)

### Elements de protecció civil

Punt conflictiu (PC)

Estació meteorològica (EM)

Punt de subministrament de fonedats (PFP)

Centre de coordinació operativa local (CECOPAL)

Polícia Local / Mossos d'Esquadra (POLICIA)

Magatzem municipal (MM)

Centre de recepció d'alarmes (CRA)

Altres recursos externs (no municipals) de PC

Ruta de neteja prioritat Molt Alta

Ruta de neteja prioritat Alta

Ruta de neteja prioritat Mitjana

Ruta de neteja prioritat Baixa

Vies prioritzades



Gerència de Serveis d'Habitatge,  
Urbanisme i Activitats



TÍTOL DEL PROJECTE

DUPROCIM de Sant Vicenç de Montalt

NOM DEL PLÀNOL

RE05-Risc de nevades (NEUCAT)  
(zona centre)

ESCALA

1:8000  
A3

EQUIP REDACTOR



DATA

Març de 2021  
ARXIU  
14-NE(3-3)

PLÀNOL

14  
FULL  
3 de 3

Per descarregar una còpia d'aquest document consulti la següent pàgina web

Codi Segur de Validació 7cc119c4bb3f4650b2a2edc3e1bf429e001



Url de validació <https://seusvmontalt.blcloud.es/absis/idil/arxidiarxabsaweb/asp/verificadorfirma.asp>

Metadades Origen: Origen administració Estat d'elaboració: Original








## LLEGENDA

### Elements vulnerables

-  Restaurant (SERS)
-  Zona de bany (ZE6)

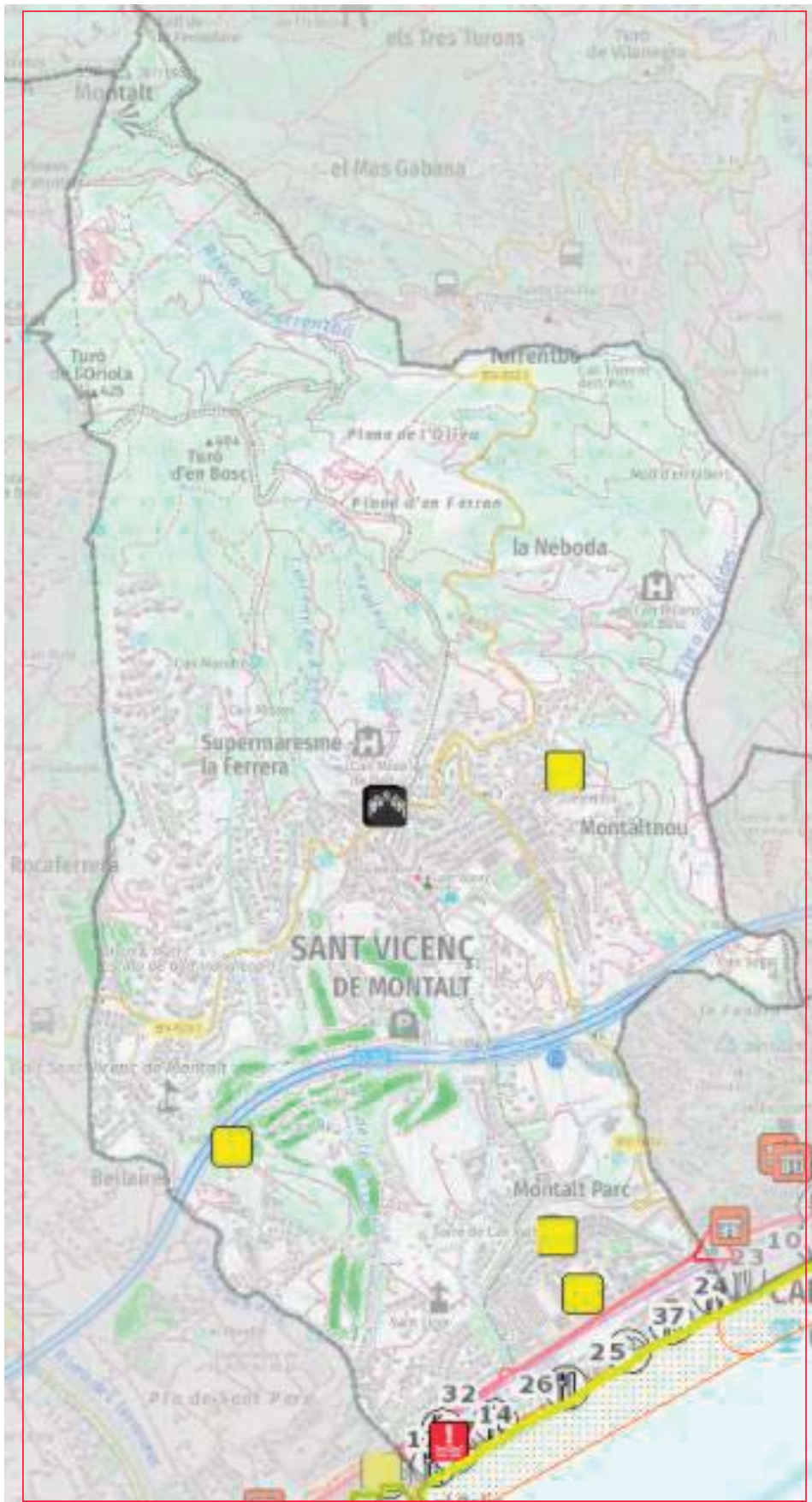
### Elements de protecció civil




-  Focus de perill marítim (FPM)
-  Centre de coordinació operativa local (CECOPAL)
-  Policia Local / Mossos d'Esquadra (POLICIA)
-  Centre de recepció d'alarmes (CRA)
-  Altres recursos externs (no municipals) de PC

### Vulnerabilitat

-  2
-  3
-  4
-  5

-  Zones de vigilància marina



 <b>Diputació Barcelona</b> Gerència de Serveis d'Habitatge, Urbanisme i Activitats	 <b>Ajuntament</b> de Sant Vicenç de Montalt	TÍTOL DEL PROJECTE	NOM DEL PLÀNOL	ESCALA	EQUIP REDACTOR	DATA	PLÀNOL
		DUPROCI M de Sant Vicenç de Montalt	RE08-Risc de contaminació accidental de les aigües marines (CAMCAT)	1:15000 A3		Març de 2021	15
						ARXIU 15-CA(1-3)	FULL 1 de 3

Per descarregar una còpia d'aquest document consulti la següent pàgina web

Codi Segur de Validació 7cc119c4bb3f4650b2a2edc3e1bf429e001



Url de validació <https://seusvmontalt.bcloud.es/absis/idi/arxidiarxabsaweb/asp/verificadorfirma.asp>

Metadades Origen: Origen administració Estat d'elaboració: Original








## LLEGGENDA

### Elements vulnerables

-  Restaurant (SERS)
-  Zona de bany (ZEB)

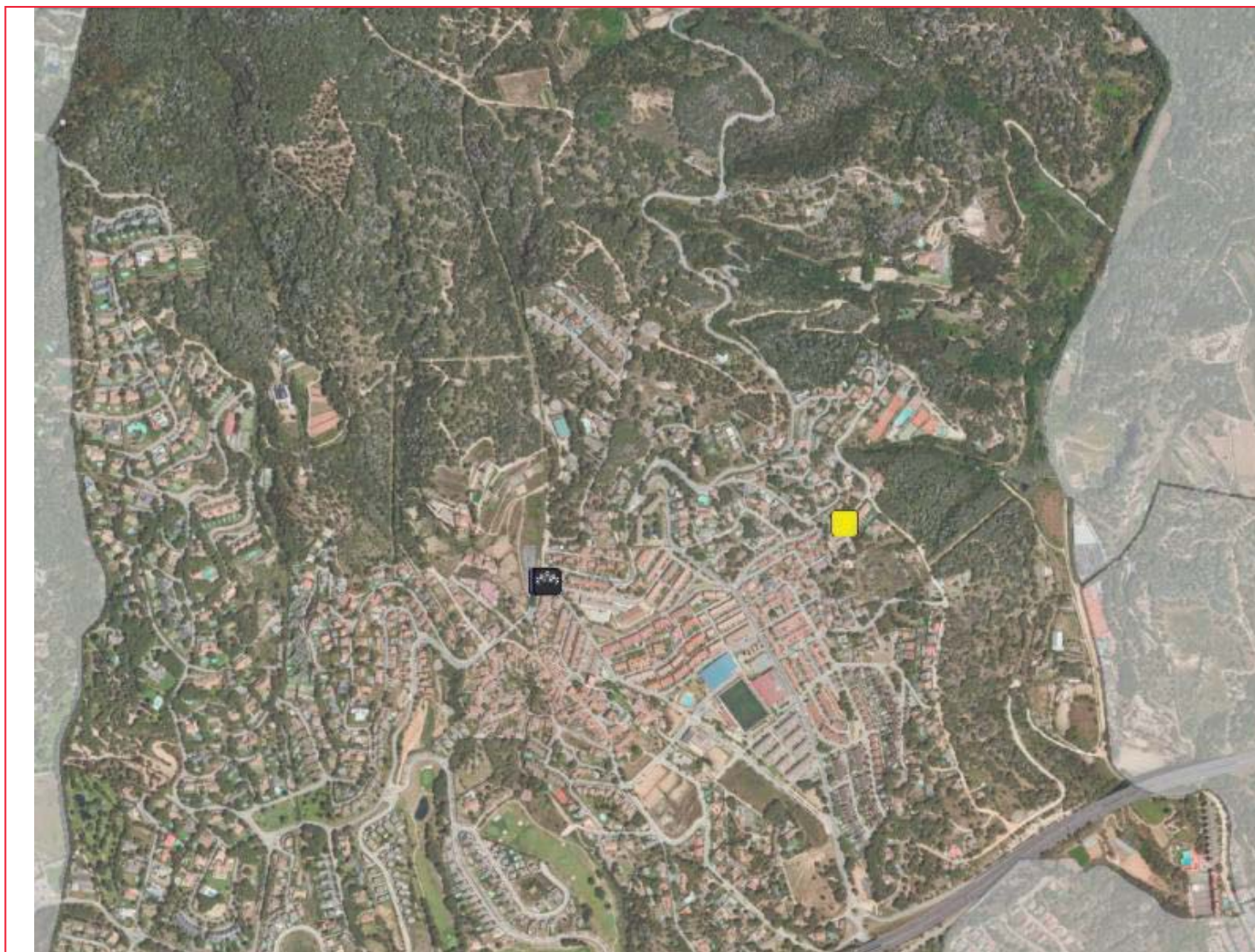
### Elements de protecció civil




-  Focus de perill marítim (FPM)
-  Centre de coordinació operativa local (CECOPAL)
-  Policia Local / Mossos d'Esquadra (POLICIA)
-  Centre de recepció d'alarmes (CRA)
-  Altres recursos externs (no municipals) de PC

### Vulnerabilitat

-  2
-  3
-  4
-  5

-  Zones de vigilància marina



 <b>Diputació Barcelona</b> Gerència de Serveis d'Habitatge, Urbanisme i Activitats	 <b>Ajuntament</b> de Sant Vicenç de Montalt	TÍTOL DEL PROJECTE	NOM DEL PLÀNOL	ESCALA	EQUIP REDACTOR	DATA	PLÀNOL
		DUPROCIM de Sant Vicenç de Montalt	RE08-Risc de contaminació accidental de les aigües marines (CAMCAT) (zona centre)	1:8000 A3		Març de 2021	15
						ARXIU	FULL
						15-CA(2-3)	2 de 3

Per descarregar una còpia d'aquest document consulti la següent pàgina web

**Codi Segur de Validació** 7cc119c4bb3f4650b2a2edc3e1bf429e001

**Url de validació** <https://seusvmontalt.blcloud.es/absis/idi/arxli/diarxabsaweb/asp/verificadorfirma.asp>

**Metadades** Origen: Origen administració Estat d'elaboració: Original













## LLEGGENDA




### Elements vulnerables

-  Restaurant (SERS)
-  Zona de bany (ZEB)

### Elements de protecció civil

-  Focus de perill marítim (FPM)
  -  Centre de coordinació operativa local (CECOPAL)
  -  Policia Local / Mossos d'Esquadra (POLICIA)
  -  Centre de recepció d'alarmes (CRA)
  -  Altres recursos externs (no municipals) de PC
- Vulnerabilitat**
-  2
  -  3
  -  4
  -  5
-  Zones de vigilància marina



 <b>Diputació Barcelona</b> <small>Gerència de Serveis d'Habitatge, Urbanisme i Activitats</small>	 <b>Ajuntament de Sant Vicenç de Montalt</b>	TÍTOL DEL PROJECTE	NOM DEL PLÀNOL	ESCALA	EQUIP REDACTOR	DATA	PLÀNOL
		DUPROCIM de Sant Vicenç de Montalt	RE08-Risc de contaminació accidental de les aigües marines (CAMCAT) (zona centre)	1:8000 A3		Març de 2021	15
						ARXIU	FULL
						15-CA(3-3)	3 de 3

Per descarregar una còpia d'aquest document consulti la següent pàgina web

**Codi Segur de Validació** 7cc119c4bb3f4650b2a2edc3e1bf429e001

**Url de validació** <https://seusvmontalt.blcloud.es/absis/idil/axli/diarxabsaweb/asp/verificadorfirma.asp>

**Metadades** Origen: Origen administració Estat d'elaboració: Original









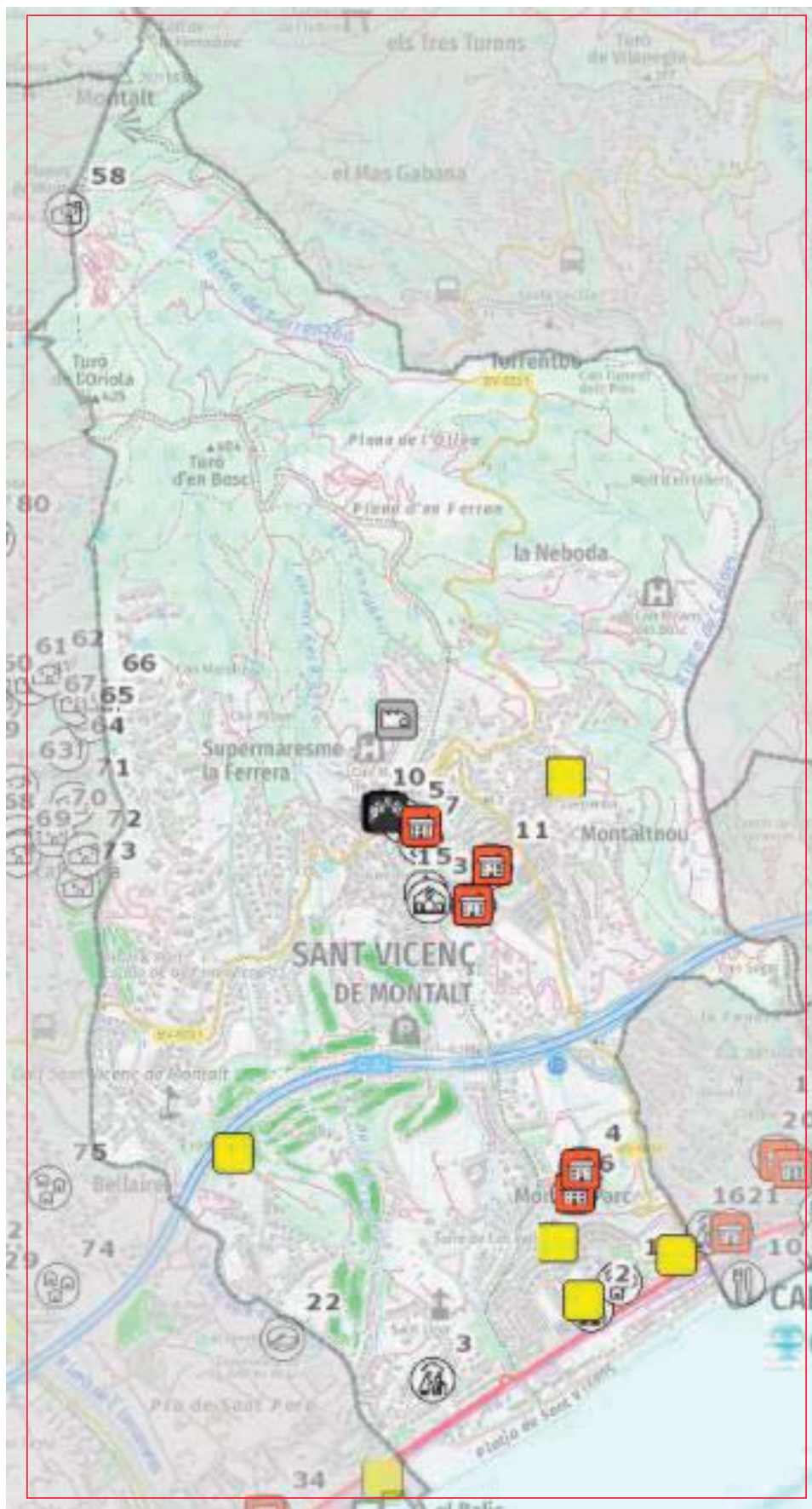
## LLEGENDA

### Elements vulnerables

-  Urbanització (URB1)
-  Ajuntament (AJ1)
-  Centre Cívic (CUZ) - Casal Social et al. (CU3)
-  Camp, complex, pavelló poliesportiu (ESP1, ESP2, ESP3, ESP5)
-  Escola bressol (EDU1)
-  Escola, Institut, escola educació especial, educatiu altre (EDU2, EDU3, EDU4, EDU5)
-  Centre de dia, residència gent gran, residència altre (RES1, RES2, RES3)
-  Centre de culte (REL1)

### Elements de protecció civil

-  Centre d'acollida (CA)
-  Centre de coordinació operativa local (CECOPAL)
-  Policia Local / Mossos d'Esquadra (POLICIA)
-  Magatzem municipal (MM)
-  Centre de recepció d'alarmes (CRA)
-  Altres recursos externs (no municipals) de PC



Gerència de Serveis d'Habitatge,  
Urbanisme i Activitats



TÍTOL DEL PROJECTE

DUPROCI M de Sant  
Vicenç de Montalt

NOM DEL PLÀNOL

RE09-Risc sísmic  
(SISMICAT)

ESCALA

1:15000  
A3

EQUIP REDACTOR



DATA

Març de 2021  
ARXIU  
16-SI(1-3)

PLÀNOL

16  
FULL  
1 de 3

Per descarregar una còpia d'aquest document consulti la següent pàgina web

Codi Segur de Validació 7cc119c4bb3f4650b2a2edc3e1bf429e001

Url de validació <https://seusvmontalt.bcloud.es/absis/idi/arxidiarxabsaweb/asp/verificadorfirma.asp>

Metadades Origen: Origen administració Estat d'elaboració: Original








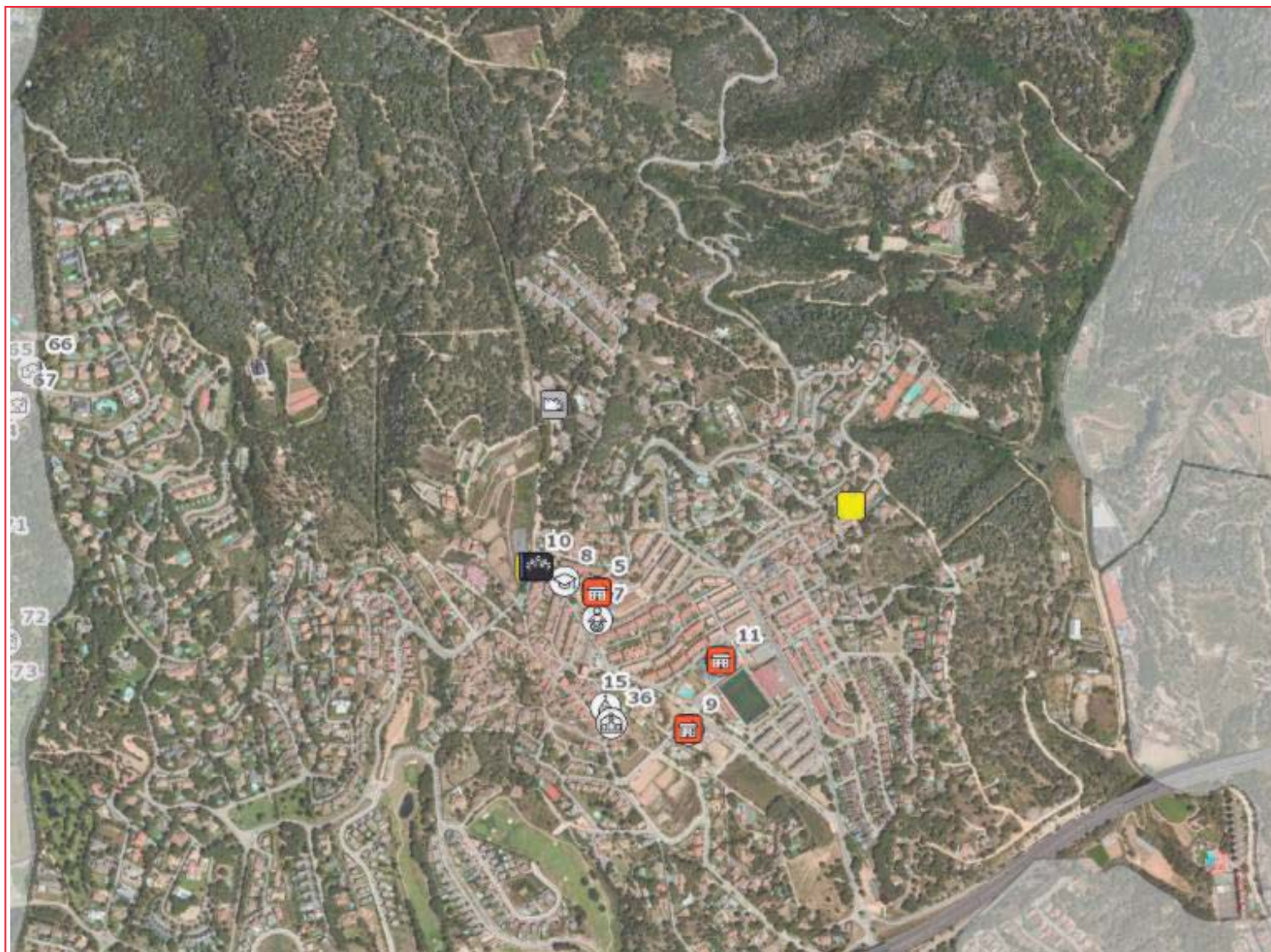
## LLEGENDA

### Elements vulnerables

-  Urbanització (URB1)
-  Ajuntament (A,1)
-  Centre Cívic (CU2) - Casal Social et al. (CU3)
-  Camp, complex, pavelló poliesportiu (ESP1, ESP2, ESP3, ESP6)
-  Escola bressol (EDU1)
-  Escola, institut, escola educació especial, educatiu altre (EDU2, EDU3, EDU4, EDU5)
-  Centre de dia, residència gent gran, residència altre (RES1, RES2, RES3)
-  Centre de culte (REL1)

### Elements de protecció civil

-  Centre d'acollida (CA)
-  Centre de coordinació operativa local (CECOPAL)
-  Policia Local / Mossos d'Esquadra (POLICIA)
-  Magatzem municipal (MM)
-  Centre de recepció d'alarmes (CRA)



 <b>Diputació Barcelona</b> <small>Gerència de Serveis d'Habitatge, Urbanisme i Activitats</small>	 <b>Ajuntament</b> <small>de Sant Vicenç de Montalt</small>	TÍTOL DEL PROJECTE	NOM DEL PLÀNOL	ESCALA	EQUIP REDACTOR	DATA	PLÀNOL
		DUPROCIM de Sant Vicenç de Montalt	RE09-Risc sísmic (SISMICAT) (zona centre)	1:8000 A3		Març de 2021 ARXIU 16-SI(2-3)	16 FULL 2 de 3

Per descarregar una còpia d'aquest document consulti la següent pàgina web

Codi Segur de Validació	7cc119c4bb3f4650b2a2edc3e1bf429e001
Url de validació	<a href="https://seusvmontalt.blcloud.es/absis/idi/arxidiarxabsaweb/asp/verificadorfirma.asp">https://seusvmontalt.blcloud.es/absis/idi/arxidiarxabsaweb/asp/verificadorfirma.asp</a>
Metadades	Origen: Origen administració    Estat d'elaboració: Original










## LLEGGENDA

### Elements vulnerables

-  Urbanització (URB1)
-  Ajuntament (A,1)
-  Centre Cívic (CU2) - Casal Social et al. (CU3)
-  Camp, complex, pavelló poliesportiu (ESP1, ESP2, ESP3, ESP6)
-  Escola bressol (EDU1)
-  Escola, institut, escola educació especial, educatiu altre (EDU2, EDU3, EDU4, EDU5)
-  Centre de dia, residència gent gran, residència altre (RES1, RES2, RES3)
-  Centre de culte (REL1)

### Elements de protecció civil

-  Centre d'acollida (CA)
-  Centre de coordinació operativa local (CECOPAL)
-  Policia Local / Mossos d'Esquadra (POLICIA)
-  Magatzem municipal (MM)
-  Centre de recepció d'alarmes (CRA)



 <b>Diputació Barcelona</b> <small>Gerència de Serveis d'Habitatge, Urbanisme i Activitats</small>	 <b>Ajuntament</b> <small>de Sant Vicenç de Montalt</small>	TÍTOL DEL PROJECTE	NOM DEL PLÀNOL	ESCALA	EQUIP REDACTOR	DATA	PLÀNOL
		DUPROCIM de Sant Vicenç de Montalt	RE09-Risc sísmic (SISMICAT) (zona sud)	1:8000 A3		Març de 2021 ARXIU 16-SI(3-3)	16 FULL 3 de 3




Per descarregar una còpia d'aquest document consulti la següent pàgina web

Codi Segur de Validació	7cc119c4bb3f4650b2a2edc3e1bf429e001
Url de validació	<a href="https://seusvmontalt.blcloud.es/absis/idil/arxidiarxabsaweb/asp/verificadorfirma.asp">https://seusvmontalt.blcloud.es/absis/idil/arxidiarxabsaweb/asp/verificadorfirma.asp</a>
Metadades	Origen: Origen administració    Estat d'elaboració: Original









## LLEGENDA

### Elements vulnerables

-  Escola bressol (EDU1)
-  Escola, Institut, escola educació especial, educatiu altre (EDU2, EDU3, EDU4, EDU5)
-  Parc (ZE1)

### Elements de protecció civil

-  Estació meteorològica (EM)
-  Centre de coordinació operativa local (CECOPAL)
-  Policia Local / Mossos d'Esquadra (POLICIA)
-  Magatzem municipal (MM)
-  Centre de recepció d'alarmes (CRA)
-  Altres recursos externs (no municipals) de PC



Gerència de Serveis d'Habitatge,  
Urbanisme i Activitats



TÍTOL DEL PROJECTE

DUPROCIM de Sant  
Vicenç de Montalt

NOM DEL PLÀNOL

RE11-Risc de ventades  
(VENTCAT)

ESCALA

1:15000  
A3

EQUIP REDACTOR



DATA

Març de 2021

ARXIU

17-VE(1-3)

PLÀNOL

17

FULL

1 de 3

Per descarregar una còpia d'aquest document consulti la següent pàgina web

Codi Segur de Validació 7cc119c4bb3f4650b2a2edc3e1bf429e001




Url de validació <https://seusvmontalt.bcloud.es/absis/idi/arxidiarxabsaweb/asp/verificadorfirma.asp>

Metadades Origen: Origen administració Estat d'elaboració: Original









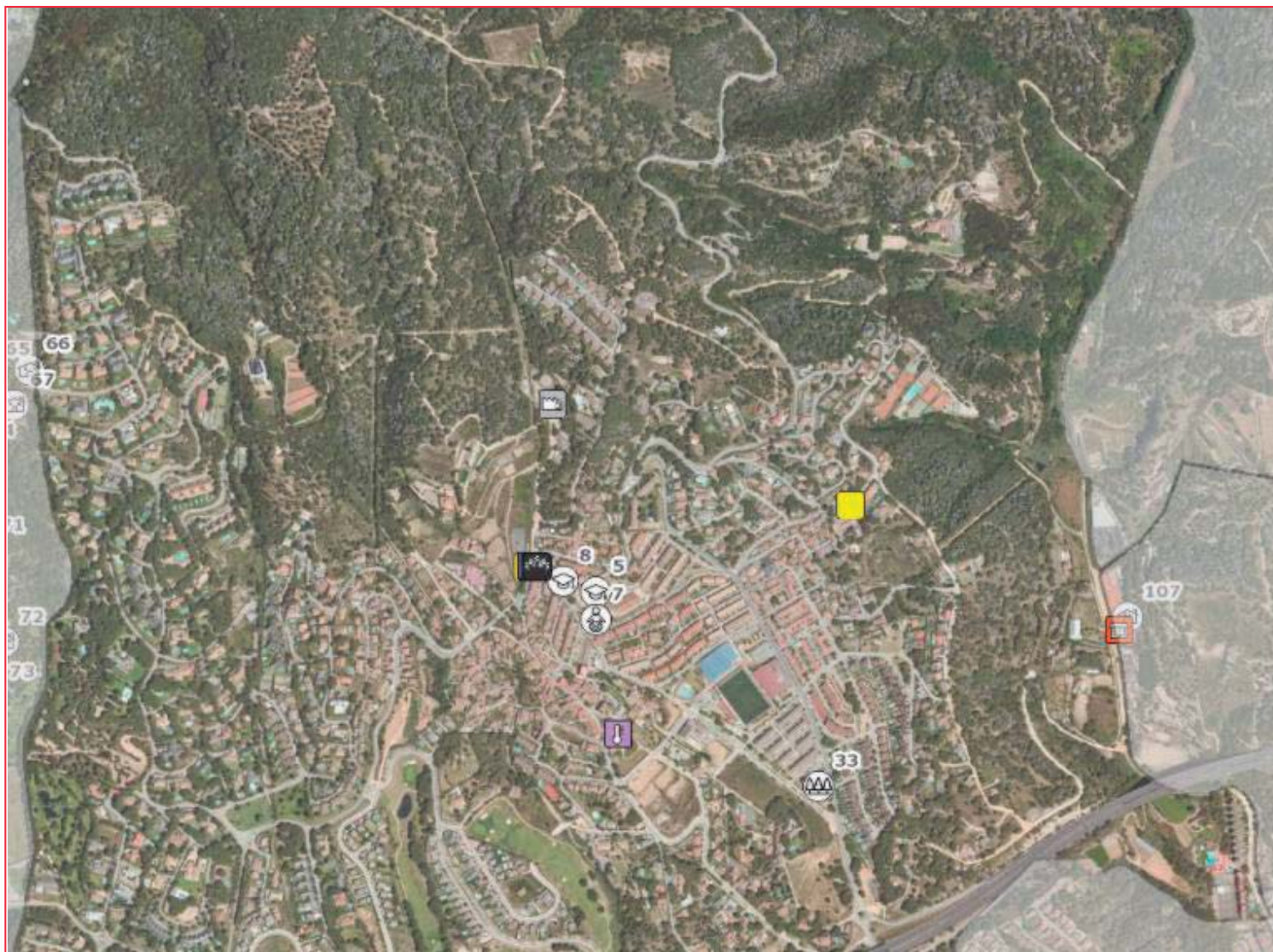
## LLEGENDA

### Elements vulnerables

-  Escola bressol (EDU1)
-  Escola, institut, escola educació especial, educatiu altre (EDU2, EDU3, EDU4, EDU5)
-  Parc (ZE1)

### Elements de protecció civil

-  Estació meteorològica (EM)
-  Centre de coordinació operativa local (CECOPAL)
-  Policia Local / Mossos d'Esquadra (POLICIA)
-  Magatzem municipal (MM)
-  Centre de recepció d'alarmes (CRA)
-  Altres recursos externs (no municipals) de PC



 <b>Diputació Barcelona</b> Gerència de Serveis d'Habitatge, Urbanisme i Activitats	 <b>Ajuntament</b> de Sant Vicenç de Montalt	TÍTOL DEL PROJECTE	NOM DEL PLÀNOL	ESCALA	EQUIP REDACTOR	DATA	PLÀNOL
		DUPROCIM de Sant Vicenç de Montalt	RE11-Risc de ventades (VENTCAT) (zona centre)	1:8000 A3		Març de 2021 ARXIU 17-VE(2-3)	17 FULL 2 de 3

Per descarregar una còpia d'aquest document consulti la següent pàgina web

**Codi Segur de Validació** 7cc119c4bb3f4650b2a2edc3e1bf429e001




**Url de validació** <https://seusvmontalt.blcloud.es/absis/idi/arxidiarxabsaweb/asp/verificadorfirma.asp>

**Metadades** Origen: Origen administració Estat d'elaboració: Original









## LLEGENDA


### Elements vulnerables

-  Escola bressol (EDU1)
-  Escola, institut, escola educació especial, educatiu altre (EDU2, EDU3, EDU4, EDU5)
-  Parc (ZE1)

### Elements de protecció civil

-  Estació meteorològica (EM)
-  Centre de coordinació operativa local (CECOPAL)
-  Policia Local / Mossos d'Esquadra (POLICIA)
-  Magatzem municipal (MM)
-  Centre de recepció d'alarmes (CRA)
-  Altres recursos externs (no municipals) de PC



 <b>Diputació Barcelona</b> <small>Gerència de Serveis d'Habitatge, Urbanisme i Activitats</small>	 <b>Ajuntament</b> <small>de Sant Vicenç de Montalt</small>	TÍTOL DEL PROJECTE	NOM DEL PLÀNOL	ESCALA	EQUIP REDACTOR	DATA	PLÀNOL
		DUPROCIM de Sant Vicenç de Montalt	RE11-Risc de ventades (VENTCAT) (zona sud)	1:8000 A3		Març de 2021 ARXIU 17-VE(3-3)	17 FULL 3 de 3

Per descarregar una còpia d'aquest document consulti la següent pàgina web

Codi Segur de Validació	7cc119c4bb3f4650b2a2edc3e1bf429e001
Url de validació	<a href="https://seusvmontalt.bcloud.es/absis/idi/arxidiarxabsaweb/asp/verificadorfirma.asp">https://seusvmontalt.bcloud.es/absis/idi/arxidiarxabsaweb/asp/verificadorfirma.asp</a>
Metadades	Origen: Origen administració    Estat d'elaboració: Original



# DOCUMENT ÚNIC DE PROTECCIÓ CIVIL MUNICIPAL DE SANT VICENÇ DE MONTALT (DUPROCIM)

## ANNEX 1 CRITERIS D'ACTIVACIÓ DELS PLANS DE PROTECCIÓ CIVIL DE LA GENERALITAT

Per descarregar una còpia d'aquest document consulti la següent pàgina web

Codi Segur de Validació 7cc119c4bb3f4650b2a2edc3e1bf429e001

Url de validació <https://seusvmontalt.bcloud.es/absis/idi/arx/idiarxabsaweb/asp/verificadorfirma.asp>

Metadades Origen: Origen administració Estat d'elaboració: Original



## 1.1 CRITERIS D'ACTIVACIÓ DELS PLANS DE PROTECCIÓ CIVIL DE LA GENERALITAT

### 1.1.1. Riscos territorials

RISC	SITUACIÓ	FASE D'ACTIVACIÓ
<b>Malalties transmissibles emergents amb potencial alt risc</b>	<p><b>FASE 4</b> o <b>FASE 5</b> declarada per l'OMS quan es doni algun dels supòsits següents:</p> <ul style="list-style-type: none"> <li>- Sigui <b>necessari imposar mesures de contenció</b> per evitar la propagació de l'emergència associada a malaltia transmissible emergent d'alt risc</li> <li>- <b>Casos aïllats</b> confirmats a Catalunya</li> <li>- No hi ha casos a Catalunya però sí <b>confirmats a l'entorn</b>.</li> </ul> <p><b>FASE 6</b> declarada per l'OMS amb o sense casos aïllats confirmats a Catalunya, sempre i quan:</p> <ul style="list-style-type: none"> <li>- No hi hagi impacte al sistema sanitari (nivell 1).</li> <li>- No hi manquin subministraments bàsics (nivell 1).</li> <li>- No hi hagi impacte social.</li> </ul> <p><b>Període post-pandèmic</b></p> <p>Quan el <u>Grup d'avaluació de risc per a la població del Pla</u> n'estableixi la necessitat per altres circumstàncies o motius estratègics.</p>	<b>ALERTA 1</b>
	<p><b>FASE 6</b> declarada per l'OMS i un nombre considerable (<math>\geq 350</math> per cada 100.000 habitants) de casos estimats a Catalunya sempre i quan:</p> <ul style="list-style-type: none"> <li>- Hi hagi perill de col·lapse del sistema sanitari (nivell 2).</li> <li>- Hi hagi alarma social evident.</li> <li>- Hi hagi alta incidències de baixes (nivell 1 o nivell 2).</li> </ul> <p>També, quan el <u>Grup d'avaluació de risc per a la població del Pla</u> n'estableixi la necessitat per altres circumstàncies o motius estratègics.</p>	<b>ALERTA 2</b>



	<p><b>Fase 6</b> determinada per l'OMS i un nombre considerable (<math>\geq 700</math> per cada 100.000 habitants) de casos estimats a Catalunya, quan a més, es produeix alguna de les circumstàncies següents:</p> <ul style="list-style-type: none"> <li>- Es produeix col·lapse del sistema sanitari (nivell 3).</li> <li>- Es produeix un risc molt important de col·lapse en la resta de serveis imprescindibles per al funcionament de la societat (nivell 2).</li> </ul> <p>També, quan el <u>Grup d'avaluació de risc per a la població del Pla</u> n'estableixi la necessitat per altres circumstàncies o motius estratègics.</p>	<p><b>EMERGÈNCIA 1</b></p>
	<p><b>FASE 6</b> declarada per l'OMS amb un nombre important (<math>\geq 3.500</math> per cada 100.000 habitants) de casos d'infecció estimats a Catalunya i amb taxa de mortalitat <math>&gt;1</math> % dels afectats o 0,5 % de la població.</p> <p>També, quan el <u>Grup d'avaluació de risc per a la població del Pla</u> n'estableixi la necessitat per altres circumstàncies o motius estratègics.</p>	<p><b>EMERGÈNCIA 2</b></p>



### 1.1.2. Riscos especials

RISC	SITUACIÓ	FASE D'ACTIVACIÓ
<b>Incendis forestals</b>	<p>Valoració conjunta dels indicadors següents:</p> <ul style="list-style-type: none"> <li>-El mapa dinàmic de perill d'incendis forestals.</li> <li>-El Pla Alfa (nivell 2).</li> <li>-El SISCOM (nivell 1) o simultaneïtat d'incendis de nivell inferior.</li> <li>-Altres indicadors que facin preveure un augment del nivell de vulnerabilitat i, per tant, de risc.</li> <li>-En incendis en què la situació es pugui solucionar amb els mitjans habituals de gestió d'emergències i l'afectació a la població sigui nul·la o reduïda.</li> <li>-A criteri de la Direcció del Pla, quan es produeixin situacions potencialment greus de GIF.</li> </ul>	<b>PREALERTA</b>
	<p>Valoració conjunta dels indicadors següents:</p> <ul style="list-style-type: none"> <li>-El mapa dinàmic de perill d'incendis forestals.</li> <li>-El Pla Alfa (nivell 3).</li> <li>-El SISCOM (nivell 2) o simultaneïtat d'incendis de nivell inferior.</li> <li>-Altres indicadors que facin preveure un augment del nivell de vulnerabilitat i, per tant, de risc.</li> <li>-En incendis que, sense implicar risc per a les persones alienes a l'extinció i per als béns que no siguin de naturalesa forestal, es preveu que tinguin una duració prou important com perquè sigui necessària l'activació d'un dispositiu preventiu especial.</li> <li>-En incendis que impliquin un cert perill per a les persones i sigui apropiat ordenar-ne el confinament o l'evacuació.</li> <li>-En incendis importants ja controlats on es fa necessari un control de la zona afectada als efectes d'evitar que es produeixi una reactivació.</li> <li>-Altres supòsits, a criteri del Director o Directora</li> </ul>	<b>ALERTA</b>





	del Pla, que justifiquin l'activació d'un dispositiu preventiu especial.	
	<p>En base als criteris següents:</p> <ul style="list-style-type: none"> <li>-Grau d'afectació a la població i actuacions sobre la mateixa (informació, evacuació, d'urbanitzacions, barris perifèrics, barris de nuclis urbans, etc.).</li> <li>-Extensió (nombre de municipis afectats, nombre d'hectàrees afectades depenent del tipus de terreny, etc.) (per exemple &gt;500 ha).</li> <li>-Mitjans necessaris.</li> <li>-Altres supòsits, a criteri de la Direcció del Pla, que justifiquin l'activació d'un dispositiu preventiu especial.</li> </ul>	<b>EMERGÈNCIA 1</b>
	-Quan es produeixi un GIF o conjunt d'incendis simultanis els efectes dels quals afectin una extensió important del territori. Aquesta circumstància s'avalua a partir dels criteris anteriorment esmentats (per exemple, que posi en perill greu nuclis importants de població, duració superior a 48 hores, requeriment de mitjans externs a Catalunya, etc.)	<b>EMERGÈNCIA 2</b>

RISC	SITUACIÓ	FASE D'ACTIVACIÓ
<b>Inundacions</b>	<ul style="list-style-type: none"> <li>-Quan el cabal que es desguassa de la presa sigui proper al que pot produir danys i/o inundacions aigües avall de la presa.</li> <li>-Per previsió meteorològica per pluja i/o hidrològiques: <ul style="list-style-type: none"> <li>*SMP de grau 2, a molt curt o curt termini.</li> <li>*SMP de grau 3, a curt termini.</li> </ul> </li> <li>-Que els nivells dels rius estiguin en un nivell proper al que produeix danys.</li> <li>-Per previsió meteorològica per estat de la mar: <ul style="list-style-type: none"> <li>*SMP de grau 2, a molt curt o curt termini.</li> <li>*SMP de grau 3, a curt termini.</li> </ul> </li> <li>-Que els nivells dels rius o del litoral estiguin propers als que poden produir danys.</li> </ul>	<b>PREALERTA</b>



	<p>-Quan és molt probable que es puguin produir inundacions importants a molt curt termini perquè és imminent el desbordament o quan s'hagi desbordat sense que es produeixin danys importants.</p> <p>-En el moment que en una presa s'hagi qualificat l'escenari d'aplicació de mesures correctores o escenari 1 i/o l'aigua que es desguassa de la presa sigui la que produeix desbordament sense que hi hagi danys importants.</p> <p>-Per previsió meteorològica per pluja i/o hidrològiques:</p> <p>*SMP de grau 3, a molt curt termini.</p> <p>*SMP de grau 4, a curt i a molt curt termini.</p> <p>*SMP de grau 5, a curt i a molt curt termini.</p> <p>*SMP de grau 6, a curt i a molt curt termini.</p> <p>-Per previsió meteorològica per estat de la mar:</p> <p>*SMP de grau 3, a molt curt termini.</p> <p>*SMP de grau 4, a curt i a molt curt termini.</p> <p>*SMP de grau 5, a curt i a molt curt termini.</p> <p>*SMP de grau 6, a curt i a molt curt termini.</p> <p>-Al final d'un episodi d'inundacions importants, en el retorn gradual cap a la normalitat.</p> <p>-Altres supòsits, a criteri del director del pla, que justifiquin l'activació d'un dispositiu preventiu especial, com per exemple l'onatge que pot agreujar les inundacions,...</p>	<p><b>ALERTA</b></p>
	<p>-Es produeixin inundacions en rius, rieres, torrents,...(produïdes per desgel o fusió de neu, obstrucció de lleres naturals o artificials, invasió de lleres, enfonsaments o dificultats de drenatge i/o acció de les marees) que tinguin efectes importants però limitats sobre el territori. També quan aquests efectes siguin produïts per l'estat de la mar. Aquestes circumstàncies s'avaluarà a partir de la informació que es disposi en el moment de l'emergència en base a criteris de grau d'afectació a la població i actuacions sobre la mateixa (informació, evacuació, etc.), magnitud, duració prevista (per exemple &gt;24</p>	<p><b>EMERGÈNCIA 1</b></p>



	<p>hores), extensió (nombre de municipis afectats, de vies de comunicació, etc.), mitjans necessaris,... l'altura de l'aigua dels rius, embassaments, llacs, rieres,... sobrepassa la llera (hi ha desbordament) i es preveu que es comencin a produir danys importants, alçada de les onades que faci preveure danys importants.</p> <p>-Per escenari excepcional o escenari 2 en preses i/o el desguàs de la presa sigui la que produeix danys importants aigües avall de la presa.</p> <p>-Excepcionalment, la direcció del pla podrà valorar l'activació del pla en emergència 1, amb caràcter preventiu, quan es doni la confluència de circumstàncies extremes: que l'episodi de greus inundacions sigui imminent degut a la imminència de precipitacions excepcionals i sempre i quan es donin altres circumstàncies que puguin agreujar el fenomen, com ara que el terreny estigui saturat com a conseqüència d'episodis abundants de precipitacions recents i que la capacitat dels cursos fluvials i dels embassaments estigui al límit.</p>	
	<p>-Es produeixi una gran inundació o conjunt d'inundacions simultànies (produïdes per pluges molt fortes, desgel o fusió de neu, obstrucció de lleres naturals o artificials, invasió de lleres, enfonsaments o dificultats de drenatge i/o acció de les mareas o per estat de la mar) que afectin una extensió important del territori. També en base als criteris anteriorment esmentats (per exemple que afecti a més d'una regió d'emergències o posi en perill greu nuclis importants de població).</p> <p>-Per escenari límit o escenari 3 en preses i/o el desguàs de la presa sigui la que produeix danys molt importants aigües avall de les presa.</p>	<p><b>EMERGÈNCIA 2</b></p>



RISC	SITUACIÓ	FASE D'ACTIVACIÓ
<b>Nevades</b>	<p>-Previsió de nevades amb un SMP grau 1 per neu en comarques amb vulnerabilitat alta, molt alta o extrema.</p> <p>-Previsió de nevades amb un SMP grau 2 per neu en comarques amb vulnerabilitat baixa, moderada, alta o molt alta.</p> <p>-Previsió de nevades amb un SMP grau 3 per neu en comarques amb vulnerabilitat baixa.</p>	<b>PREALERTA</b>
	<p>-Previsió de nevades amb un SMP grau 2 per neu en comarques amb vulnerabilitat extrema.</p> <p>-Previsió de nevades amb un SMP grau 3 per neu a qualsevol comarca excepte les vulnerabilitat baixa.</p> <p>-Previsió de nevades amb un SMP grau 4 per neu a qualsevol comarca.</p> <p>-Previsió de nevades amb un SMP grau 5 per neu en comarques amb vulnerabilitat molt alta, alta, moderada o baixa.</p> <p>-Previsió de nevades amb un SMP grau 6 per neu en comarques de vulnerabilitat moderada o baixa.</p>	<b>ALERTA</b>
	<p>-Es decideixi tallar el trànsit a un nombre considerable de vies per facilitar les tasques de neteja.</p> <p>-Es comenci a produir el bloqueig de vehicles i/o persones de manera descontrolada.</p> <p>-Es tingui constància que comencen a quedar aïllats nuclis de població com a conseqüència dels talls a les vies de comunicació.</p> <p>-S'interrompi el funcionament de diferents mitjans de transport com RENFE, FGC, autobusos de línia, transport escolar, etc...</p> <p>-Es produeixin talls de subministrament generalitzats i/o de llarga durada d'algun dels serveis bàsics. Especial atenció amb els talls de subministrament elèctric i amb possibles fallades en les telecomunicacions.</p> <p>-A criteri de la direcció del Pla, es valorarà activar el Pla NEUCAT en ALERTA o en</p>	<b>EMERGÈNCIA 1</b>



	<p>EMERGÈNCIA en els següents supòsits:</p> <p>*Previsió de nevades amb un SMP de grau 5 o 6 en comarques amb vulnerabilitat extrema.</p> <p>*Previsió de nevades amb un SMP de grau 6 en comarques amb vulnerabilitat alta, molt alta o extrema.</p>	
	<p>Valoració dels criteris següents:</p> <p>-Extensió territorial i durada prevista de l'episodi.</p> <p>-Grau d'afectació a la població i actuacions sobre la mateixa (Informació, recomanacions...).</p> <p>-Grau d'afectació en la mobilitat i els serveis bàsics a la població.</p> <p>-Recursos necessaris per a gestionar l'emergència i requeriment de mitjans externs.</p> <p>-Altres supòsits, a criteri de la Direcció del Pla.</p>	<b>EMERGÈNCIA 2</b>

RISC	SITUACIÓ	FASE D'ACTIVACIÓ
<b>Contaminació marina</b>	<p>a) Quan, ja sigui a través de rius o rieres, o bé a través de clavegueram pugui arribar a mar matèria contaminant (runes, escombraries, materials sòlids orgànics o inorgànics i/o productes químics diversos...) en quantitats significatives.</p> <p>b) Quan es produeixi un accident en una instal·lació o vaixell, que emmagatzemi, manipuli, produeixi, i/o transporti matèries contaminants i com a conseqüència d'aquest accident es pugui produir una contaminació marina a menys de dotze milles.</p> <p>c) Quan es produeixi, a menys de dotze milles de la costa, un accident en una instal·lació o vaixell, que emmagatzemi, manipuli, produeixi, i/o transporti matèries contaminants i com a conseqüència d'aquest accident s'hagi produït una contaminació marina lleu.</p> <p>d) Quan es produeix un accident en una instal·lació o en un establiment o en una indústria costanera (que produeixi, emmagatzemi i/o manipuli matèries contaminants) i aquest accident pugui ser resolt</p>	<b>PREALERTA</b>



	per la mateixa instal·lació afectada, sense produir-se contaminació marina.	
	<p>a) Quan es produeix un accident en una instal·lació o en un establiment o en una indústria costanera (que emmagatzemi, manipuli, produeixi, i/o transporti matèries contaminants) i com a conseqüència d'aquest accident s'estigui produït o s'hagi produït, una contaminació marina de gravetat mitjana a menys de dotze milles de la costa, fora de la delimitació de la instal·lació.</p> <p>b) Quan com a conseqüència d'un accident o fallada de sistema en una instal·lació situada a terra, tingui lloc una contaminació per productes químics que, a través dels cursos fluvials o de clavegueram, hagi arribat a mar i hagi desencadenat un episodi de contaminació marina de gravetat mitjana.</p> <p>c) Quan es produeix un accident en una instal·lació o vaixell, que emmagatzemi, manipuli, produeixi, i/o transporti matèries contaminants i com a conseqüència d'aquest accident s'estigui produït o s'hagi produït una contaminació marina de gravetat mitjana a menys de dotze milles.</p>	<b>ALERTA</b>
	-Quan es tracti d'una contaminació marina que pugui afectar o afecti a terra, en una zona localitzada (a nivell d'ABE) i/o bé en una zona vulnerable.	<b>EMERGÈNCIA 1</b>
	-Quan la contaminació marina pugui afectar o afecti a una franja de terra molt més extensa (a nivell de Regió d'Emergències) i/o bé en una zona especialment vulnerable.	<b>EMERGÈNCIA 2</b>

RISC	SITUACIÓ	FASE D'ACTIVACIÓ
<b>Sismes</b>	<p>*Segons la intensitat:</p> <p>-Sisme d'intensitat entre II i III-IV en comarques amb densitat de població alta o Zona A.</p> <p>-Sisme d'intensitat entre II-III i IV en comarques amb densitat de població mitjana o Zona B.</p>	<b>PREALERTA</b>



	<p>-Sisme d'intensitat entre II i IV-V en comarques amb densitat de població baixa o Zona C.</p> <p>*Segons la percepció:</p> <p>-Sisme amb percepció àmplia en un o varis municipis.</p> <p>-Sisme amb percepció parcial en una o vàries comarques.</p>	
	<p>*Segons la intensitat:</p> <p>- Sisme d'intensitat entre IV i IV-V en comarques amb densitat de població alta o Zona A.</p> <p>- Sisme d'intensitat entre IV-V i V-VI en comarques amb densitat de població mitjana o Zona B.</p> <p>- Sisme d'intensitat entre V i VI-VII en comarques amb densitat de població baixa o Zona C.</p> <p>*Segons la percepció i dany:</p> <p>- Sisme amb percepció àmplia en una o vàries comarques.</p> <p>- Sisme amb entre 1 i 10 persones ferides lleus.</p> <p>- Sisme amb un o varis edificis amb danys no estructurals visibles.</p>	<b>ALERTA</b>
	<p>*Segons la intensitat:</p> <p>-Sisme d'intensitat entre V i VI-VII en comarques amb densitat de població alta o Zona A.</p> <p>-Sisme d'intensitat VI-VII en comarques amb densitat de població mitjana o Zona B.</p> <p>-Sisme d'intensitat entre VII i VII-VIII en comarques amb densitat de població baixa o Zona C.</p> <p>*Segons la percepció o dany:</p> <p>-Sisme amb entre 1 i 10 víctimes de qualsevol categoria.</p> <p>- Sisme amb entre 1 i 65 víctimes gresu o categoritzades com immediates.</p> <p>- Sisme amb entre 1 i 10 morts.</p> <p>- Sisme amb molts edificis amb danys no estructurals visibles.</p> <p>- Sisme amb varis edificis amb danys</p>	<b>EMERGÈNCIA 1</b>



	<p>estructurals visibles.</p> <ul style="list-style-type: none"> <li>- Sisme amb fallada de les línies vitals a nivell local.</li> </ul>	
	<p>*Segons la intensitat:</p> <ul style="list-style-type: none"> <li>-Sisme d'intensitat superior a VII en comarques amb densitat de població alta o Zona A.</li> <li>-Sisme d'intensitat superior a VII-VIII en comarques amb densitat de població mitjana o Zona B.</li> <li>-Sisme d'intensitat superior a VIII en comarques amb densitat de població baixa o Zona C.</li> </ul> <p>*Segons la percepció o dany:</p> <ul style="list-style-type: none"> <li>-Sisme amb més de 10 víctimes de qualsevol categoria.</li> <li>-Sisme amb més de 6 víctimes greus o categoritzades com immediates.</li> <li>-Sisme amb més de 10 morts.</li> <li>-Sisme amb molts edificis amb danys estructurals visibles.</li> <li>-Sismes amb fallada de les línies vitals a nivell comarcal.</li> </ul>	<b>EMERGÈNCIA 2</b>

RISC	SITUACIÓ	FASE D'ACTIVACIÓ
<b>Ventades</b>	<ul style="list-style-type: none"> <li>- Previsió de ventades amb un SMP grau 1 a la comarca del Barcelonès.</li> <li>- Previsió de ventades amb un SMP grau 2 a les comarques de densitat de població alta</li> <li>- Previsió de ventades amb un SMP grau 3 a les comarques de densitat de població baixa</li> </ul>	<b>PREALERTA</b>
	<ul style="list-style-type: none"> <li>- Previsió de ventades amb un SMP grau 2 a la comarca del Barcelonès.</li> <li>- Previsió de ventades amb un SMP grau 3 a les comarques de densitat de població alta.</li> <li>- Previsió de ventades amb un SMP grau 4 a qualsevol comarca.</li> <li>- Previsió de ventades amb un SMP grau 5 a qualsevol comarca.</li> <li>- Previsió de ventades amb un SMP grau 6 a</li> </ul>	<b>ALERTA</b>






 <p>Ajuntament de Sant Vicenç de Montalt</p>	<p>Sant Vicenç de Montalt DOCUMENT ÚNIC DE PROTECCIÓ CIVIL MUNICIPAL (DUPROCIM)</p>	<p>Data: Març de 2021 Revisió: 4</p>
---	---	--

	<p>qualsevol comarca. - El vent està provocant danys poc importants d'abast territorial limitat.</p>	
	<p>- El vent està provocant danys importants i amb un abast territorial extens.</p>	<p><b>EMERGÈNCIA</b></p>

DOCUMENT ÚNIC DE PROTECCIÓ CIVIL MUNICIPAL DE SANT VICENÇ DE MONTALT -2021	CRITERIS D'ACTIVACIÓ DELS PLANS DE PROTECCIÓ CIVIL DE LA GENERALITAT	ANNEX 1
--	--	---------

Per descarregar una còpia d'aquest document consulti la següent pàgina web		
Codi Segur de Validació	7cc119c4bb3f4650b2a2edc3e1bf429e001	
Url de validació	<a href="https://seusvmontalt.bcloud.es/absis/idi/arx/idiarxabsaweb/asp/verificadorfirma.asp">https://seusvmontalt.bcloud.es/absis/idi/arx/idiarxabsaweb/asp/verificadorfirma.asp</a>	
Metadades	Origen: Origen administració Estat d'elaboració: Original	

Per descarregar una còpia d'aquest document consulti la següent pàgina web

**Codi Segur de Validació** 7cc119c4bb3f4650b2a2edc3e1bf429e001

**Url de validació** <https://seusvmontalt.bcloud.es/absis/idi/arx/idiarxabsaweb/asp/verificadorfirma.asp>

**Metadades** Origen: Origen administració Estat d'elaboració: Original



# DOCUMENT ÚNIC DE PROTECCIÓ CIVIL MUNICIPAL DE SANT VICENÇ DE MONTALT (DUPROCIM)

## ANNEX 2 MODELS DE DECLARACIÓ D'ACTIVACIÓ I ALTRES COMUNICATS I DISPOSICIONS

Per descarregar una còpia d'aquest document consulti la següent pàgina web

Codi Segur de Validació 7cc119c4bb3f4650b2a2edc3e1bf429e001

Url de validació <https://seusvmontalt.bcloud.es/absis/idi/arx/idiarxabsaweb/asp/verificadorfirma.asp>

Metadades Origen: Origen administració Estat d'elaboració: Original



## 2.1 MODELS DE DECLARACIÓ D'ACTIVACIÓ I ALTRES COMUNICATS I DISPOSICIONS

### 2.1.1. Model de declaració formal de situació de pre-alerta del Pla d'Actuació Municipal per incendis forestals/inundacions/nevades/contaminació accidental de les aigües marines/risc sísmic/ventades

NOTIFICACIÓ DE COMUNICACIÓ DE SITUACIÓ DE **PRE-ALERTA** DEL PLA DE  
PROTECCIÓ CIVIL MUNICIPAL PER .....

(enviar-ho al **CECAT** per correu electrònic a [cecat@gencat.cat](mailto:cecat@gencat.cat))

Víctor Llasera Alsina, alcalde de Sant Vicenç de Montalt, pels poders que tinc,

**DECLARO:**

LA SITUACIÓ DE PRE-ALERTA del Pla de protecció civil municipal, a causa  
de/d' .....

Les **mesures** previstes són:

- 
- 

Víctor Llasera Alsina  
Alcalde

de Sant Vicenç de Montalt, ..... de/d' ..... de 202...



**2.1.2. Model de declaració formal d'activació i desactivació del Pla de Protecció Civil Municipal per incendis forestals/inundacions/nevades/contaminació accidental de les aigües marines/risc sísmic/ventades en alerta/emergència**NOTIFICACIÓ D'ACTIVACIÓ DEL PLA DE PROTECCIÓ CIVIL MUNICIPAL PER .....  
EN **ALERTA**

(enviar-ho al **CECAT** per correu electrònic a [cecat@gencat.cat](mailto:cecat@gencat.cat))

Víctor Llasera Alsina, alcalde de Sant Vicenç de Montalt, pels poders que tinc,

**DECLARO:**

ACTIVAT el Pla de protecció civil municipal, a causa de/d' .....

CONSTITUÏT el **Comitè d'Emergències**.

Les **mesures** previstes són:

- 
- 

Víctor Llasera Alsina  
Alcalde

de Sant Vicenç de Montalt, ..... de/d' ..... de 202...

NOTIFICACIÓ D'ACTIVACIÓ DEL PLA DE PROTECCIÓ CIVIL MUNICIPAL PER .....  
EN **EMERGÈNCIA / EMERGÈNCIA 1 / EMERGÈNCIA 2**

(enviar-ho al **CECAT** per correu electrònic a [cecat@gencat.cat](mailto:cecat@gencat.cat))

Víctor Llasera Alsina, alcalde de Sant Vicenç de Montalt, pels poders que tinc,

**DECLARO:**

ACTIVAT el Pla de protecció civil municipal, a causa de/d' .....

CONSTITUÏT el **Comitè d'Emergències**.

Les **mesures** previstes són:

- 
- 

Víctor Llasera Alsina  
Alcalde

de Sant Vicenç de Montalt, ..... de/d' ..... de 202...



NOTIFICACIÓ DE DESACTIVACIÓ DEL PLA DE PROTECCIÓ CIVIL MUNICIPAL PER  
.....

(enviar-ho al **CECAT** per correu electrònic a [cecat@gencat.cat](mailto:cecat@gencat.cat))

Víctor Llasera Alsina, alcalde de Sant Vicenç de Montalt, pels poders que tinc, ja que ha desaparegut tot el risc,

**DECLARO:**

**DISSOLT** el **Comitè d'Emergències**.

**DESACTIVAT** el Pla de protecció civil municipal, a causa de/d' ....., i la tornada a la normalitat.

Víctor Llasera Alsina  
Alcalde

de Sant Vicenç de Montalt, ..... de/d' ..... de 202...

**2.1.3. Model de ban amb una ordre d'evacuació o de confinament****BAN – ORDRE D'EVACUACIÓ**

L'Ajuntament comunica que s'ha d'evacuar la zona compresa:.....(especifiqueu el nom dels carrers / les zones)..... Seguiu les següents instruccions:

- Aneu amb els vostres vehicles a..... (especifiqueu el trajecte o la ruta a seguir, si cal).....
- Si no teniu un mitjà de transport propi, aneu a.....(especifiqueu l'adreça).....
- Agafeu només el que sigui imprescindible (la documentació; la medicació, si en preneu; diners...). Si aneu carregats, l'evacuació no podrà ser tan ràpida i àgil com cal.

**BAN – ORDRE DE CONFINAMENT**

L'Ajuntament comunica que la població, barriada ....., ha de quedar-se confinada o tancada a casa seva. Seguiu les següents instruccions:

- Tanqueu-vos a casa vostra; si sou al carrer, tanqueu-vos a l'edifici més pròxim.
- Tanqueu les portes i les finestres.
- Pareu els sistemes de ventilació i climatització.
- Escolteu la ràdio: us anirem informant de la situació.
- No sortiu de casa fins que us ho diguem nosaltres.



**2.1.4. Model de comunicat d'avís d'evacuació o de confinament****COMUNICAT D'EVACUACIÓ**

ATENCIÓ, ATENCIÓ: L'Ajuntament comunica que cal evacuar aquesta zona. Seguiu les següents instruccions:

- Aneu, amb els vostres vehicles, a .....
- Si no teniu cap mitjà de transport, aneu a ....., on us recollirem.
- Tanqueu bé les portes, les finestres i les persianes.

A ....., podreu esperar fins que hagi passat el risc. Us mantindrem informats.

**COMUNICAT DE CONFINAMENT**

ATENCIÓ, ATENCIÓ: L'Ajuntament comunica a la població, barriada ..... que ha de quedar-se confinada o tancada a casa seva. Seguiu les següents instruccions:

- Tanqueu-vos a casa vostra, si sou al carrer a l'edifici més pròxim
- Tanqueu les portes i les finestres
- Pareu el sistema de ventilació i climatització
- Escolteu la ràdio: us anirem informant de la situació
- No sortiu de casa fins que us ho diguem nosaltres

**2.1.5. Model de ban amb una ordre de limitació i condició d'ús dels serveis****BAN - LIMITACIÓ I CONDICIÓ D'ÚS DE SERVEIS**

L'Ajuntament de Sant Vicenç de Montalt comunica que s'ha de limitar l'ús dels següents serveis:

.....  
i el consum dels següent béns: .....  
(en el cas que tingueu que limitar l'ús del telèfon, aigua, electricitat, gas, queviures, ...). Utilitzeu els serveis de ..... només en cas de .....

Seguiu les següents instruccions:

- 
- 
- 



**2.1.6. Model de decret d'Alcaldia Municipal de requisa****DECRET D'ALCALDIA MUNICIPAL DE REQUISA**

Vist l'estat d'emergència per ..... en fase **EMERGÈNCIA** que s'ha declarat en el municipi de Sant Vicenç de Montalt.

Atès que s'ha activat el Pla d'Actuació Municipal per ..... per afrontar la situació.

Atès que .....

Per tot això, i d'acord amb el que ha consensuat el CECOPAL, l'Il·lustríssim Sr. Alcalde de Sant Vicenç de Montalt proposa l'adopció de la següent

**RESOLUCIÓ**

Primer: Procedir a la **requisa** dels següents béns: .....

d'acord amb el que estableix la Llei núm. 4 de 20 de maig de 1997 de Protecció Civil i que regula les accions destinades a protegir les persones, els béns i el medi ambient davant situacions de gran risc.

Segon: Comunicar present resolució a ..... per al seu coneixement i compliment.

VISTA l'anterior proposta, RESOLC de conformitat

Ajuntament de Sant Vicenç de Montalt, a ..... de ..... de 202...

En dono fe,

El /La secretari/a

L'Alcalde

Signatura

Signatura





**2.1.7. Model de decret d'Alcaldia Municipal de prestació de serveis extraordinaris**

DECRET D'ALCALDIA MUNICIPAL DE PRESTACIÓ DE SERVEIS EXTRAORDINARIS	
Vist l'estat d'emergència per ..... en fase <b>EMERGÈNCIA</b> que s'ha declarat en el municipi de Sant Vicenç de Montalt.	
Atès que s'ha activat el Pla d'Actuació Municipal per ..... per afrontar la situació.	
Atès que .....	
Per tot això, i d'acord amb el que ha consensuat el CECOPAL, l'Il·lustríssim Sr. Alcalde de Sant Vicenç de Montalt proposa l'adopció de la següent	
<b>RESOLUCIÓ</b>	
Primer: Procedir a la <b>prestació del següents serveis:</b> ..... ..... d'acord amb el que estableix la Llei núm 4 de 20 de maig de 1997 de Protecció Civil i que regula les accions destinades a protegir les persones, els béns i el medi ambient davant situacions de gran risc.	
Segon: Comunicar present resolució a ..... per al seu coneixement i compliment.	
VISTA l'anterior proposta, RESOLC de conformitat	
Ajuntament de Sant Vicenç de Montalt, a ..... de ..... de 202...	
En dono fe,	
El /La secretari/a	L'Alcalde
Signatura	Signatura



**2.1.8. Model d'avis per nevades****AVIS DE NEVADES****AVÍS**

Per ordre del Sr. Alcalde del municipi de Sant Vicenç de Montalt s'informa que el municipi es troba en fase de ..... per nevades, d'acord amb el que estableix el Pla d'Emergències per nevades de Catalunya, NEUCAT.

Es previst que el temporal de neu s'iniciï .....

S'informa a la població que s'ha de prendre les mesures adients per afrontar l'emergència i s'ha de mantenir informada en tot moment dels esdeveniments.

Per a més informació poseu-vos en contacte amb l'Ajuntament de Sant Vicenç de Montalt, des d'on us donaran les instruccions i mesures preventives que heu de seguir.

Si el temporal us sorprèn, busqueu un lloc segur, informeu si podeu, i no us arrisqueu inútilment.

**2.1.9. Model de ban amb una ordre de neteja de les voreres de vianants****BAN – NETEJA DE VORERES DELS VIANANTS**

L'Ajuntament de Sant Vicenç de Montalt comunica que cada veí ha de mantenir lliure de neu la superfície de la vorera per a vianants que ocupa la façana de la seva casa o habitatge.

Seguiu les següents instruccions:

- Agafeu una pala i retireu la neu a un lloc que molesti el menys possible i que no privi del pas dels vianants.
- Feu la neteja quan el temporal ho permeti i de forma ràpida.
- En el cas que us noteu indisposats o no us veieu capaços, quedeu-vos a casa.



# DOCUMENT ÚNIC DE PROTECCIÓ CIVIL MUNICIPAL DE SANT VICENÇ DE MONTALT (DUPROCIM)

## ANNEX 3 CONSELLS D'AUTOPROTECCIÓ PEL RISC

Per descarregar una còpia d'aquest document consulti la següent pàgina web

Codi Segur de Validació 7cc119c4bb3f4650b2a2edc3e1bf429e001

Url de validació <https://seusvmontalt.bcloud.es/absis/idi/arx/idiarxabsaweb/asp/verificadorfirma.asp>

Metadades Origen: Origen administració Estat d'elaboració: Original



### 3.1 CONSELLS D'AUTOPROTECCIÓ PEL RISC

A continuació es presenten els principals consells d'autoprotecció pels diferents riscos.

Es pot consultar tota la informació actualitzada sobre què cal fer en cas d'emergència al web:

[http://interior.gencat.cat/ca/arees\\_dactuacio/proteccio\\_civil/consells\\_autoproteccio\\_emergencia](http://interior.gencat.cat/ca/arees_dactuacio/proteccio_civil/consells_autoproteccio_emergencia)

DOCUMENT UNIC DE PROTECCIÓ CIVIL  
MUNICIPAL DE SANT VICENÇ DE MONTALT -2021

CONSELLS D'AUTOPROTECCIÓ PEL RISC

ANNEX 3

Per descarregar una còpia d'aquest document consulti la següent pàgina web

Codi Segur de Validació 7cc119c4bb3f4650b2a2edc3e1bf429e001

Url de validació <https://seusvmontalt.bcloud.es/absis/idi/arx/idiarxabsaweb/asp/verificadorfirma.asp>

Metadades Origen: Origen administració Estat d'elaboració: Original



### 3.1.1. Incendis forestals

#### CONSELLS D'AUTOPROTECCIÓ PER A LA POBLACIÓ

##### *Si l'incendi s'acosta a casa teva:*

- En primer lloc, manté la calma.
- Retira els objectes que es puguin cremar del voltant de la casa i també els mobles del jardí.
- Tanca les finestres, els porticons, la trampa del tiratge de la xemeneia i les ampolles de gas de l'exterior. Evita que hi entrin espurnes.
- Tingues a mà una llanterna perquè l'electricitat es pot tallar.
- Facilita l'entrada dels equips de socors a la teva propietat.
- En tot moment estigues atent a les indicacions dels responsables municipals, els bombers i la policia.

##### *En cas d'evacuació:*

- Tanca tota la casa.
- Desconnecta la llum i el gas.
- Perquè l'evacuació sigui ràpida i ordenada, agafa l'imprescindible (la documentació, diners i medicaments).

##### *Si l'incendi és a la teva porta:*

- Entra a casa amb tota la teva família i els animals domèstics i no l'abandonis fins que el foc no hagi passat.
- Tanca totes les portes, tant les interiors com les exteriors, i les entrades de respiració i ventilació, per aturar qualsevol aspiració d'aire.
- Desconnecta els subministraments de butà, gas natural, gasoil, etc.
- Col·loca les mànegues del jardí de tal manera que arribin a qualsevol racó de la casa. Omple d'aigua la banyera, les piques, etc. i, si tens temps, treu les cortines.
- No t'esveris encara que el fum penetri a la casa: posa tovalloles mullades sota les portes i ruixa-les sovint per evitar que s'escalfin.
- Protegeix-te amb roba de cotó o llana, amb unes ulleres i un mocador moll.
- Si el fum és espès, deixa els llums encesos per millorar la visibilitat i per facilitar que et trobin.
- Deixa els documents i els objectes de valor dins el cotxe, al garatge, amb les portes tancades, per si has de fugir.

##### *Si ets a camp obert:*

- Allunya't del front del foc pels costats. És vital fugir en la direcció oposada a l'avenç del foc i del fum.
- Entra a la zona ja cremada al més aviat possible.
- Regula la respiració: unes inspiracions poc profundes i lentes, agafant l'aire de prop de terra, eviten inhalar el fum espès.
- Si pots, mulla un mocador per tapar-te la cara i evita així els efectes nocius del fum.
- No et refugiïs a pous ni coves, ja que l'oxigen pot acabar-s'hi ràpidament. Evita també les zones de pendent, els ports de muntanya i les valls estretes, perquè l'aire calent tendeix a pujar.
- En cas de perill imminent, estira't de bocaterrosa.

##### *Si ets al cotxe:*

- Si hi ets a temps, busca un lloc arcerat i atura't. Si el front del foc travessa la carretera, no surtis del vehicle, tanca els vidres i encén els fars perquè et puguin trobar entre el fum.



### 3.1.2. Inundacions

<b>CONSELLS D'AUTOPROTECCIÓ PER A LA POBLACIÓ</b>
<b>Inundacions i forts aiguats</b>
<p>La pluja d'intensitat forta caiguda en un temps breu pot provocar desbordaments o inundacions de rius, torrents, etc. La tardor és l'època de l'any en la qual aquest risc és més elevat a Catalunya.</p> <p><i>Recomanacions bàsiques:</i></p> <p>Escolta la ràdio (RNE, Catalunya Ràdio, ràdio local) per informar-te de la possibilitat de pluges intenses o riuades, de l'estat de les carreteres i, si s'escau, de les mesures de precaució i dels consells d'actuació que es donin a la població. Protegeix-te després que s'hagi anunciat que augmenta el nivell de les aigües.</p> <p><i>Què has de fer si ets dins de casa o d'un edifici:</i></p> <ul style="list-style-type: none"> <li>▪ Obturar les esclotxes de les portes, de les finestres i dels respiradors si l'edifici pot quedar afectat.</li> <li>▪ Conduir els animals domèstics a llocs alts i protegits.</li> <li>▪ Col·locar els documents importants, els objectes valuosos, els aliments i l'aigua potable als pisos alts.</li> <li>▪ Posar els productes perillosos en llocs protegits.</li> <li>▪ Desconnectar l'interruptor general de l'electricitat.</li> <li>▪ Posar-te a les zones altes, no baixar als soterranis.</li> </ul> <p><i>Què has de fer si ets a l'aire lliure:</i></p> <ul style="list-style-type: none"> <li>▪ Allunyar-te dels ponts, les rieres, els torrents o les zones inundables.</li> <li>▪ No estacionar el cotxe als ponts, ni al costat de rius o zones inundables; tampoc s'hi ha d'acampar, per evitar l'arribada per sorpresa d'una crescuda d'aigua o d'una riuada, que et podria arrossegar.</li> <li>▪ Circular preferentment per rutes principals i autopistes i moderar la velocitat.</li> <li>▪ No creuar mai amb un vehicle quals que salvin barrancs o altres trams de carretera si estan inundats ja que la força de l'aigua podria arrossegar-te.</li> <li>▪ Si tens problemes de visibilitat a causa de la pluja, aparca al voral i senyalitza la teva situació.</li> <li>▪ Allunya't de la base dels turons per evitar que t'atrapi l'aigua que baixa pels vessants i que sovint arrossega fang, restes d'arbres i pedres. Vés a les parts més altes de la zona on et trobis per evitar les riuades.</li> </ul>
<b>Tempestes elèctriques</b>
<p>Les tempestes són borrasques locals intenses, provocades per cúmuls nuvolosos. Els vendavals i llamps que ocasionen poden provocar danys i, sobretot, la pedra pot afectar l'agricultura.</p> <p><i>Recomanacions bàsiques:</i></p> <ul style="list-style-type: none"> <li>▪ Refugia't dins de casa o d'un edifici.</li> <li>▪ Tanca les portes i les finestres.</li> <li>▪ Escolta els butlletins meteorològics de la ràdio.</li> <li>▪ No deixis res a fora de la casa quan s'anuncii una tempesta: entra tots els objectes que el vent es pugui emportar ja que podrien convertir-se en projectils perillosos.</li> <li>▪ Desconnecta l'interruptor general de l'electricitat.</li> <li>▪ No telefonis, deixa les línies lliures per als equips de socors.</li> </ul>

### 3.1.3. Nevades

<b>CONSELLS D'AUTOPROTECCIÓ PER A LA POBLACIÓ EN CAS DE RISC DE NEVADES</b>
<p>1) <b><u>ABANS QUE ARRIBI L'HIVERN:</u></b></p> <ul style="list-style-type: none"> <li>• <b>A l'habitatge cal tenir preparat el material següent:</b> <ul style="list-style-type: none"> <li>- Un transistor i piles de recanvi (renoveu-les periòdicament), per poder escoltar les previsions meteorològiques.</li> <li>- Llanternes, fanals de càmping, espelmes,...</li> <li>- Emmagatzemar aliments amb calories, combustibles i productes de neteja.</li> <li>- Una farmaciola de primers auxilis i medicaments que prenguin de forma habitual o esporàdica els membres de la família.</li> <li>- Roba i calçat adient per a les baixades de temperatura i les nevades.</li> </ul> </li> <li>• <b>Cal revisar:</b> <ul style="list-style-type: none"> <li>▪ <b>A l'habitatge</b></li> </ul> </li> </ul>



**CONSELLS D'AUTOPROTECCIÓ PER A LA POBLACIÓ EN CAS DE RISC DE NEVADES**

- Tots els punts de l'habitatge on hi hagi entrades d'aire de l'exterior: finestres, portes,... cal protegir-les amb una cinta adhesiva que aïlli.
- L'estat dels teulats i de les baixades d'aigua.
- Les branques dels arbres, cal podar-les si són massa llargues per evitar que es trenquin (poden perjudicar les línies elèctriques del costat).
- Procureu-vos combustible per a la calefacció.
- **En el vehicle:**
  - Disposar de cadenes (en bon estat), llanterna, manta de viatge.
  - Comprovar l'estat de les bateries, el dipòsit de benzina, les llums, els frens, els pneumàtics, la calefacció, el parabrises,...amb la finalitat de mantenir el vehicle per a les condicions de l'hivern.

**2) EN SITUACIÓ DE RISC IMMIDENT O DURANT LA NEVADA**

- **Informe-vos de les previsions meteorològiques:**
  - Mitjans de comunicació.
  - Servei Meteorològic de Catalunya (METEOCAT).
  - Instituto Nacional de Meteorologia (INM).
- **Si sou a casa o en un edifici cal que:**
  - Escolteu la ràdio: Catalunya Ràdio, Radio Nacional d'Espanya, emissores locals. Estigueu atents a la informació meteorològica i a les consignes de les autoritats.
  - Feu un ús correcte de la calefacció.
  - Desconnecteu els aparells elèctrics no necessaris.
  - Consumiu els queviures de manera racional.
  - Eviteu tenir estufes de llenya, carbó o gas i brasers a llocs tancats on no es renovi l'aire, hi ha perill d'enverinament.
  - Vigileu les canonades d'aigua, cal mantenir un rajolí constant a les aixetes per evitar que es congelin. En les calefaccions cal emprar anticongelant, si s'escau.
  - No telefoneu, cal deixar les línies lliures per als equips de socors.
  - No deixeu sortir al carrer a les persones d'edat avançada ni als/les nens/es.
- **Si heu de sortir al carrer o sou fora:**
  - Abrugueu-vos bé si heu de passar molt temps fora: Cal dur peces de roba lleugeres, una sobre l'altra. Evitar dur roba ajustada. Cal permetre que l'aire circuli i actuï com a aïllant. Les manyoples proporcionen més calor que els guants.
  - Protegiu-vos sobretot la cara i el cap. Eviteu que l'aire fred us entri directament als pulmons.
  - Eviteu fer exercicis físics excessius, ja que el fred fa una pressió extra sobre el cor i es corre el perill de patir un atac cardíac o de fer mal a l'organisme.
  - Si no és imprescindible, eviteu sortir al carrer si fa vent i neva ja que disminueix la visibilitat.
- **Si heu d'agafar el cotxe:**
  - Cal equipar-lo.
  - Cal planificar la sortida, conèixer la previsió meteorològica de la zona per on s'ha de circular, les rutes i els llocs on refugiar-se en cas de tempesta (pobles, refugis, hotels de carretera,...).
  - Si heu d'emprendre un viatge cal dur dins el cotxe com a mínim: ràdio, pala, corda, roba d'abric, aliments rics en calories (xocolata, fruits secs,...).
  - Cal conèixer abans de començar el viatge les rutes per on circular.
  - Eviteu les rutes difícils, com les carreteres i els ports de muntanya.
  - Circuleu per les vies principals i autopistes.
  - Si la ruta és perillosa torneu endarrere o cerqueu refugi.
  - Procureu no viatjar sol.
  - Cal que poseu les cadenes a les rodes motrius del cotxe en cas de neu o de glaç. En aquest cas escolliu un lloc que no interrompi la circulació dels altres vehicles.
  - No avanceu als altres vehicles si les condicions no són favorables.
  - Porteu el cinturó posat, els nens i les nenes han d'estar ben asseguts/des a les seves cadires.
  - Desconfieu dels indrets amb ombres, dels ponts, dels viaductes i de les interseccions ja que pot haver-hi gel.
  - Sempre que sigui possible eviteu agafar el cotxe, sobretot si és de nit.
- **Si el temporal us agafa dins del cotxe:**
  - Intenteu cercar refugi.
  - Si no trobeu refugi quedeu-vos dins el cotxe, els pneumàtics actuen com a aïllant del fred.
  - Deixeu la calefacció posada i la finestra una mica oberta.



**CONSELLS D'AUTOPROTECCIÓ PER A LA POBLACIÓ EN CAS DE RISC DE NEVADES**

- No us adormiu amb el motor en marxa.
- Manteniu net de neu el tub d'escapament.
- No empreu les marques deixades per altres vehicles, és millor avançar per neu verge.
- Si hi ha gel no trepitgeu el fre.
- Inicieu la marxa lentament, si el vehicle patina, desaccelereu.
- Si baixeu un pendent, mantingueu una distància superior a la normal.

**3.1.4. Risc sísmic****CONSELLS D'AUTOPROTECCIÓ PER A LA POBLACIÓ EN CAS DE RISC SÍSMIC**Si us trobeu a casa:

- Refugieu-vos sota una taula sòlida o bé en un angle de la paret.
- No fugiu durant la sacsejada, molta gent és víctima de la caiguda d'objectes.
- No agafeu l'ascensor.
- Si sou al carrer:
  - Allunyeu-vos dels edificis, si no podeu refugieu-vos en un portal.
  - Si sou al vehicle quedeu-vos dins, lluny de tot allò que perilli de caure.

Després de la sacsejada

- Escolteu la ràdio i seguïu les instruccions de les autoritats.
- Tanqueu les connexions d'aigua i gas. No utilitzeu l'ascensor.
- Evacueu l'edifici i emporteu-vos la documentació, roba d'abric i els vostres medicaments indispensables.
- Dirigiu-vos a un lloc aïllat i protegit de la caiguda d'objectes. Aneu pel mig del carrer, vigilant les vores i el que pogués caure.
- Eviteu les zones costaneres, ja que hi pot haver perill de grans onades (sisme submarí).

**3.1.5. Risc de contaminació d'aigües marines****CONSELLS D'AUTOPROTECCIÓ PER A LA POBLACIÓ**

- **Recomanacions generals:**

Seguir les recomanacions preventives i les restriccions acordades pel Comitè d'Emergències, d'acord amb el principi de precaució. Per exemple, en funció del tipus de contaminant és possible que la població hagi de seguir les recomanacions següents:

  - No acostar-se lliurement a les zones afectades.
  - No banyar-se a les zones afectades.
  - No pescar i no recollir marisc.
- En cas que el responsable municipal de l'emergència, a través dels sistemes d'avís establerts al PAM, informi que el producte causant de la contaminació pot formar vapors tòxics :

A) *Si ets a casa o dins d'un edifici:*

  - Confina-t'hi, si és possible a les habitacions més interiors.
  - Tanca les portes i les finestres.
  - Para els sistemes de climatització i ventilació.
  - Segueix les instruccions de les autoritats.
  - Escolta la ràdio (Dial 107.4 FM) per saber l'evolució de l'emergència i les accions a seguir.
  - No fumis, no encenguis foc.





No utilitzis el telèfon, deixa les línies lliures per als equips de socors.

No vagis a buscar els nens a l'escola, els professors en tindran cura.

*B) Si ets a l'exterior, tingues en compte que:*

Un vehicle no és un lloc segur: confina't al primer edifici que trobis a prop.

Si vas a peu, refugia't al primer edifici que trobis.

- En cas que el responsable municipal de l'emergència, a través dels sistemes d'avís establerts al PAM, informi que el producte causant de la contaminació pot formar vapors explosius :

*A) Si ets a casa o en un edifici:*

Allunya't de les finestres i confina't a la part oposada al lloc on s'espera l'explosió.

Protegeix els vidres fent-hi una creu amb cinta aïllant.

Baixa les persianes i corre les cortines.

Utilitza les taules, les cadires i els mobles com a barrera.

*B) Si ets a l'aire lliure:*

Protegeix-te darrere de talussos naturals.

### CONSELLS D'AUTOPROTECCIÓ PER ALS ACTUANTS

- **Recomanacions generals:**

Utilitzar l'equipament de protecció individual adient segons el tipus de contaminant: roba de protecció, guants, mascareta, bata o granota, quan s'hagi de treballar amb agents químics.

Respectar les normes d'higiene generals: no fumar, no menjar, no beure ni prendre begudes alcohòliques mentre es realitzen les tasques de neteja.

Rentar-se acuradament les mans abans i després de la manipulació de qualsevol agent químic.

Informar-se abans de començar a realitzar les tasques de neteja, de les actuacions a fer en cas d'exposició aguda accidental.

En cas de malestar o d'aparició d'alteracions a la pell cal anar immediatament a un centre mèdic.

Estar atent a la direcció i la força del vent.

**EVITAR ARRISCAR-SE INÚTILMENT !**

- En cas que el producte causant de la contaminació sigui un derivat pesant del petroli (a més de les recomanacions generals anteriors):

Per a la neteja de la pell no s'han d'utilitzar dissolvents, benzina o d'altres productes abrasius. Per eliminar el fuel de la pell en primer lloc caldrà treure'n el màxim possible amb paper absorbent i dissoldre els residus restants amb productes greixosos (olis, vaselina o productes similars) A continuació cal netejar la pell amb aigua i sabó.

En el cas de que afecti als ulls, es netejaran amb molta aigua durant més de 10 minuts.

### 3.1.6. Consells generals

#### CONSELLS D'AUTOPROTECCIÓ PER ALS ACTUANTS

- Observa els consells precedents: consells generals d'autoprotecció per a la població.
- Informa't de la zona segura, on has d'actuar. No entris a cap zona de la qual no coneguis el risc.



- Informa't periòdicament de la situació.
- Estigues atent a la previsió meteorològica.
- La roba i el calçat han de donar-te protecció. Vesteix i calça adequadament.  
**NO T'ARRISQUIS INÚTILMENT!**

Per descarregar una còpia d'aquest document consulti la següent pàgina web

Codi Segur de Validació 7cc119c4bb3f4650b2a2edc3e1bf429e001

Url de validació <https://seusvmontalt.bcloud.es/absis/idi/arxidiarxabsaweb/asp/verificadorfirma.asp>

Metadades Origen: Origen administració Estat d'elaboració: Original



# DOCUMENT ÚNIC DE PROTECCIÓ CIVIL MUNICIPAL DE SANT VICENÇ DE MONTALT (DUPROCIM)

## ANNEX 4 PLANS D'AUTOPROTECCIÓ ASSOCIATS

Per descarregar una còpia d'aquest document consulti la següent pàgina web

Codi Segur de Validació	7cc119c4bb3f4650b2a2edc3e1bf429e001
Url de validació	<a href="https://seusvmontalt.bcloud.es/absis/idi/arx/idiarxabsaweb/asp/verificadorfirma.asp">https://seusvmontalt.bcloud.es/absis/idi/arx/idiarxabsaweb/asp/verificadorfirma.asp</a>
Metadades	Origen: Origen administració Estat d'elaboració: Original



#### 4.1 PLANS D'AUTOPROTECCIÓ ASSOCIATS

Al municipi de Sant Vicenç de Montalt s'han elaborat els següents plans d'autoprotecció:

ESTABLIMENTS O EDIFICIS AMB PAU	TITULAR	TELÈFON DE CONTACTE	MECANISME D'INTERFASE
Centre Cívic "El Gorg"	Ajuntament de Sant Vicenç de Montalt	937910709	Avís a través de la Policia Local
Pavelló Municipal "Toni Sors"	Ajuntament de Sant Vicenç de Montalt	937911358	Avís a través de la Policia Local
Escola Sant Jordi	Ajuntament de Sant Vicenç de Montalt	937912319	Avís a través de la Policia Local
Escola Sot del Camp	Ajuntament de Sant Vicenç de Montalt	937914748	Avís a través de la Policia Local



# DOCUMENT ÚNIC DE PROTECCIÓ CIVIL MUNICIPAL DE SANT VICENÇ DE MONTALT (DUPROCIM)

## ANNEX 5 ACTUACIÓ EN CAS DE MALALTIA TRANSMISSIBLE EMERGENT D'ALT RISC

Per descarregar una còpia d'aquest document consulti la següent pàgina web

Codi Segur de Validació	7cc119c4bb3f4650b2a2edc3e1bf429e001
Url de validació	<a href="https://seusvmontalt.bcloud.es/absis/idi/arx/idiarxabsaweb/asp/verificadorfirma.asp">https://seusvmontalt.bcloud.es/absis/idi/arx/idiarxabsaweb/asp/verificadorfirma.asp</a>
Metadades	Origen: Origen administració Estat d'elaboració: Original



## 5.1 ACTUACIÓ EN CAS DE MALALTIA TRANSMISSIBLE EMERGENT D'ALT RISC

### 5.1.1. Funcions de les autoritats de protecció civil locals

Els alcaldes i alcaldesses, com a autoritats de protecció civil municipal, tenen responsabilitats pel que fa a les funcions de protecció civil en el seu municipi, i per tant, en el cas d'emergències associades a malalties transmissibles amb alt risc potencial, han de desenvolupar especialment les funcions del grup logístic com són les següents:

- Fer un seguiment i prestar atenció de les persones en situació d'aïllament.
- Fer seguiment dels proveïdors de subministraments bàsics i comprovar que apliquen els seus plans de contingència i es dona servei de manera continuada.
- Facilitar recursos per assegurar la continuïtat dels serveis bàsics i l'atenció general a la població.

Us recordem que les funcions dels Director o directora municipal que hauria de ser l'alcalde o alcaldessa o la persona en qui delegui son:

- Declarar l'activació i la desactivació del Pla.
- Informar i coordinar-se amb el Comitè de Direcció del Pla d'actuació del PROCICAT, a través del CECAT.
- Exercir la direcció i el comandament superior i la coordinació i inspecció de tots els serveis i recursos afectes al pla municipal i de les actuacions que es facin, sens perjudici de les funcions que corresponen al/a la Director/a del Pla autonòmic.
- Convocar el Comitè d'Emergències municipal.
- Constituir el CECOPAL i exercir-ne la direcció superior.
- Dirigir i coordinar, en el terme municipal, les actuacions adreçades a informar i protegir la població, en contacte permanent amb el/la Director/a del Pla autonòmic.
- Coordinar la integració dels recursos municipals adscrits als grups d'actuació del Pla autonòmic.
- Requerir les entitats privades i els particulars per a la prestació de la col·laboració necessària.
- Dirigir i coordinar, en general, l'execució de les funcions encomanades al municipi.

Cal fer seguiment i complir de forma prioritària les disposicions d'urgència i indicacions que es donin des de Salut així com també d'altres que puguin sorgir amb caràcter urgent des d'altres Departaments de la Generalitat per tal de facilitar les restriccions o ordres que s'emetin per al control de la malaltia.



### 5.1.2. Pautes d'atenció a les persones aïllades

#### Perfil de les persones afectades en situació de risc:

Els responsables sanitaris han establert que persones amb sospita o amb confirmació d'haver estat infectats pel Coronavirus amb simptomatologia lleu i que reuneixin una sèrie de requisits previs puguin estar aïllats al seu domicili. Els requisits establerts recullen tant aspectes sanitaris com socials (disponibilitat d'espai, telèfon, absència de persones amb situació de risc).

Tot i que el seguiment sanitari es farà a través del Salut, des dels Serveis Socials es pot reforçar el seguiment de les persones aïllades que presentin perfils de vulnerabilitat, com per exemple:

- Gent gran
- Persones amb discapacitat o persones dependents
- Persones amb malaltia crònica
- Persones amb malaltia mental
- Famílies amb menors
- Adults amb persones dependents a càrrec
- Persones que com a conseqüència del confinament /aïllament veuen afectada la seva situació i entorn familiar

En aquests casos caldrà realitzar un seguiment més acurat per evitar situacions de risc o desatenció, tenint en compte altres **variables que poden agreujar la situació d'aïllament** com són: la manca de xarxa familiar i/o social, la manca de recursos econòmics, les situacions de precarietat laboral i la manca d'habitatge o habitatge precari.

Es considera una situació **greu o d'alta complexitat** aquella en que les persones aïllades presentin perfils de vulnerabilitat i a més existeixin variables que puguin agreujar la situació d'aïllament.

Els casos greus i/o d'alta complexitat són d'atenció prioritària, motiu pel qual una vegada siguin detectats, caldrà que el municipi posi els mitjans necessaris per tal d'atendre'ls urgentment. Si la situació superés la capacitat de gestió del municipi ja sigui per l'elevat nombre d'afectats o per la manca de recursos, aquest es posarà en contacte amb el CECAT per tal de rebre suport i assessorament.

#### Necessitats de les persones afectades:

Les principals necessitats de les persones aïllades són:

- Informació del seu estat i el de les persones del seu entorn
- Cobertura de necessitats bàsiques: Alimentació, higiene, medicació, maneig de residus...
- Suport per realitzar activitats imprescindibles a l'exterior.



- Suport emocional: contenció emocional en les situacions d'ansietat vinculada a la situació d'aïllament o de pèrdua sobtada o inesperada
- Allotjament: allotjament adaptat per persones amb discapacitat i dependència.
- Cura de les persones amb dependència
- Comunicació amb l'exterior
- Atenció dels animals de companyia

#### Recursos necessaris:

Els principals recursos necessaris per garantir una atenció de qualitat són:

- Àpats a domicili i compra d'alimentació.
- Medicaments.
- Continuitat dels serveis d'atenció domiciliària de les persones amb dependència.
- Allotjament : amb o sense adaptació.
- Professionals per realitzar suport emocional.
- Comunicacions.
- Cobrir necessitats dels animals de companyia.

Per tant, cal tenir identificades les entitats disponibles en el territori que poden donar resposta o col·laborar en satisfer cadascuna de les necessitats.

#### Seguiment de casos d'aïllament:

En funció de la situació individual de les persones aïllades i dels recursos disponibles, s'establirà quina serà la periodicitat de seguiment dels casos en cada cas per part dels municipis.

Per tal de fer el seguiment de la situació general al territori i poder fer-ne una avaluació, es recomana que els municipis recullin les dades de persones aïllades en la mesura que sigui possible i les facin arribar setmanalment a la DGPC a través de CECAT. La informació mínima a proporcionar per cada afectat és la següent:

- Edat
- Sexe
- Atencions que es realitzen

Es recomana que els municipis vetllin per la coordinació entre els Treballadors Socials del municipi i els treballadors socials de l'Àrea Bàsica de Salut.

En el cas que per part del municipi es detectés una situació greu i/o d'alta complexitat que superés la capacitat de gestió del municipi, aquesta seria derivada a CECAT.



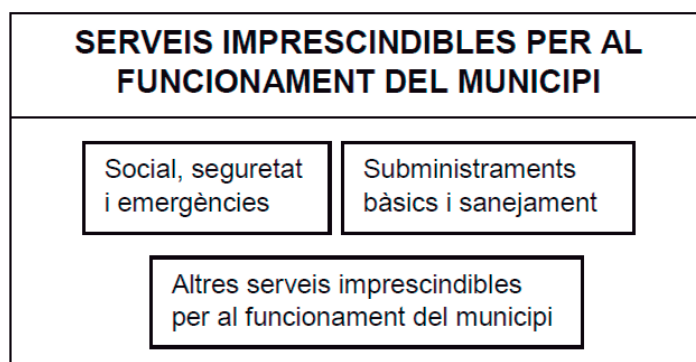


### 5.1.3. Continuïtat de serveis essencials

Pel que fa a la continuïtat de serveis essencials la DGPC constituirà una mesa de seguiment amb els principals proveïdors de subministraments i les diferents entitats que els engloben.

La funció d'aquesta taula serà anticipar possibles disfuncions dels diferents sistemes i garantir que els proveïdors apliquen amb agilitat els seus plans de contingència per tal de minimitzar les afectacions.

El municipi, com a ens responsable de la prestació de tota una sèrie de serveis al ciutadà, entre els quals hi ha el servei de protecció civil, ha de preparar-se per poder garantir la continuïtat en la prestació d'aquests serveis. Com a serveis imprescindibles per al funcionament del municipi, es consideren els següents:



- **Serveis socials, seguretat i emergències:** agrupa els serveis necessaris per a atendre la població afectada per una emergència associada a una malaltia transmissible emergent d'alt risc i, en general, els elements necessaris per gestionar les emergències (centres de coordinació, comunicacions...). Des del punt de vista municipal, es concreten els tipus i subtipus següents:
  - Serveis socio-sanitaris:
    - Centres socio-sanitaris de la xarxa pública i privada
    - Serveis socio-sanitaris de l'administració local (teleassistència,...)
  - Serveis de seguretat ciutadana:
    - Polícies Locals
    - Seguretat privada d'edificis públics
  - Serveis de salvament, prevenció i extinció d'incendis
  - Serveis de Protecció Civil i logístics:
    - Personal de serveis de Protecció Civil
- **Subministraments bàsics i sanejament:** agrupa la producció, transport i distribució d'aigua, gas, electricitat, recursos energètics (combustibles), d'aliments de primera



necessitat i medicaments. Inclou també la recollida i tractament de residus urbans i d'aigües residuals. Es concreten els tipus i subtipus següents:

- Subministrament de recursos vitals:
    - Aigua potable
    - Aliments primera necessitat
    - Medicaments (especialment els considerats vitals en els tractaments)
  - Subministrament de recursos energètics:
    - Electricitat
    - Gas
    - Combustibles per a transport col·lectiu i vehicles motor (producció, distribució i subministrament, benzineres), prioritzant els operatius d'emergència.
  - Recollida i tractament de residus sòlids urbans
  - Tractament d'aigües residuals
- 
- **Altres serveis imprescindibles pel funcionament del municipi:** engloba la resta de serveis necessaris per al desenvolupament de les activitats. Es concreten els tipus i subtipus següents:
    - Transport:
      - Xarxa d'autobusos municipals
    - Comerç
    - Administració pública i serveis d'atenció al ciutadà:
      - 010
      - Oficines d'atenció al ciutadà.
      - Altres serveis de l'administració pública.
    - Ensenyament:
      - Llars d'Infants del sistema públic i privat.
      - Centres d'ensenyament infantil i primària.
      - Centres d'ensenyament secundari:
    - Serveis funeraris

**Preventivament**, es preveuen tota una sèrie d'actuacions que garanteixin el mínim de personal necessari per la prestació dels serveis anteriors, ja sigui de forma directa o indirecta. Entre aquestes actuacions cal assenyalar:

- Identificar els elements vulnerables del municipi i les possibles necessitats.
- Conèixer els mitjans i recursos del municipi i proveir-se dels que requereixi addicionalment.
- Organitzar els voluntaris municipals.



- Determinar les instal·lacions que poden veure afectada la seva activitat.
- Preveure sistemes d'organització i reforç del personal, per cobrir les baixes.
- Garantir el compliment de les mesures profilàctiques que determinin les autoritats sanitàries.

**A més**, cal que l'Ajuntament s'encarregui del seguiment de la capacitat de prestació dels diferents serveis. Per fer aquest seguiment de manera homogènia, s'estableixen els líndars següents:

- **Nivell 1:** en aquells casos en què el percentatge de treballadors disponibles permet prestar el servei en condicions de normalitat. De forma simplificada, s'assumeix que el nivell 1 es correspon amb el valor superior al 75% de la plantilla disponible.
- **Nivell 2** o de serveis mínims: en aquells casos en què el percentatge de treballadors disponibles no permet un servei o activitat en condicions de normalitat però sí que permet mantenir una activitat de serveis mínims que cobreix especialment les franges de major demanda de servei. De forma simplificada, s'assumeix que el nivell 2 es correspon amb valors entre el 50 i el 75% de la plantilla disponible.
- **Nivell 3** o d'incapacitat en el servei: en aquells casos en què el percentatge de treballadors disponibles no permet ni tal sols condicions de serveis mínims i per tant es considera no operatiu. De forma simplificada, s'assumeix que el nivell 3 es correspon amb valors inferiors al 50% de la plantilla disponible.

La definició dels nivells tindrà en compte bàsicament el percentatge de la plantilla habitual disponible. Caldrà tenir en compte també:

- El nombre mínim de personal laboral estrictament necessari per al desenvolupament en condicions de normalitat de l'activitat, per tant, la capacitat d'acumulació de tasques.
- El personal disponible de reforç (borses de treball, suplències, ...) i la possibilitat de concentrar els períodes de descans habituals quan aquests siguin superiors als de cap de setmana (per exemple, activitats on es treballa alternativament 4 dies i es descansen 3 o similars)
- Les activitats que es poden realitzar mitjançant teletreball o que poden minimitzar la presència dels treballadors a les oficines a unes hores o dies concrets.
- Les operacions i manteniments menors que es poden suprimir per a reforçar els manteniments principals i les operacions bàsiques de l'activitat.
- La cadència, inferior a l'habitual que permeti igualment mantenir un bon servei en condicions de "quasi normalitat" (per exemple, recollida d'escombraries cada dos dies en comptes de diàriament).

Caldrà que per a aquesta valoració es tingui també en compte el potencial increment en la demanda dels serveis o activitats com a resultat de l'emergència associada a la malaltia transmissible emergent d'alt risc, especialment en tot allò relacionat amb l'àrea assistencial i d'atenció al ciutadà.



Caldrà que els municipis prevegin l'avís al CECAT, quan es produeixi algun canvi rellevant en el nivell d'operativitat, tant en nivell ascendent com descendent.

#### 5.1.4. Checklist

A continuació s'adjunta un checklist per tal de facilitar el seguiment del grau de prestació dels serveis bàsics municipals.

**El coordinador municipal de l'emergència avisarà al CECAT, quan com a conseqüència de l'emergència associada a la malaltia transmissible emergent d'alt risc, es produeixi algun canvi en el nivell d'operativitat tant en nivell ascendent com descendent.**

SERVEIS IMPRESCINDIBLES PER AL FUNCIONAMENT DEL MUNICIPI	Nivell 1	Nivell 2	Nivell 3
Salut, Seguretat i Emergències			
Centres i Recursos Socials i Sanitaris			
Polícia Local			
Protecció Civil Municipal			
Altres			
Subministraments Bàsics i Sanejament			
Aigua			
Neteja i recollida de residus			
Enllumenat públic			
Serveis de manteniment via pública			
Altres			
Altres Serveis Imprescindibles per al Funcionament del Municipi			
Transport col·lectiu			
Administració municipal			
Llars d'Infants i escoles (xarxa pública, si escau)			
Serveis Funeraris			
Serveis veterinaris			
Altres			

Per als serveis que no són responsabilitat del municipi (per exemple, el subministrament elèctric, d'aliments, etc), aquest haurà d'avisar el **CECAT** indicant la qualitat o el nivell de servei prestat i no tant la plantilla disponible atès que no depenen directament del municipi.

DOCUMENT UNIC DE PROTECCIÓ CIVIL MUNICIPAL DE SANT VICENÇ DE MONTALT -2021	ACTUACIÓ EN CAS DE PANDÈMIA	ANNEX 5
--	-----------------------------	---------

Per descarregar una còpia d'aquest document consulti la següent pàgina web

Codi Segur de Validació 7cc119c4bb3f4650b2a2edc3e1bf429e001

Url de validació <https://seusvmontalt.bcloud.es/absis/idi/arx/idiarxabsaweb/asp/verificadorfirma.asp>

Metadades Origen: Origen administració Estat d'elaboració: Original



SERVEIS IMPRESCINDIBLES PER AL FUNCIONAMENT DEL MUNICIPI	Nivell Òptim	Nivell Serveis Mínim	Nivell Crític
Subministraments Bàsics i Sanejament			
Aliments			
Combustible			
Gas			
Electricitat			
Farmàcies			
Altres			
Altres Serveis Imprescindibles per al Funcionament del Municipi			
Comerç			
Finances (xarxa de caixes i bancs)			
Llars d'Infants i escoles (xarxa privada)			
Comunicacions (telefonía, ràdio i televisió, correu...)			
Altres			

#### 5.1.5. Recomanació general d'actuació per als municipis

- Activació del pla de protecció civil municipal, que serà a proposta de l'alcalde/essa.
- Qualsevol canvi de fase del pla serà comunicada al CECAT, de la Direcció General de Protecció Civil. S'enviarà periòdicament l'afectació als seus serveis i/o quan aquests canviïn substancialment i es farà petició de recursos quan sigui necessari.
- Recollir la informació sanitària i d'emergències i transmetre a la població les ordres, els consells, les recomanacions i les prohibicions que es determinin adoptades pel municipi. Per tant cal preveure la forma, bans, mitjans de comunicació, etc., de fer arribar aquesta informació a la població. Les recomanacions i les prohibicions es realitzaran segons les indicacions del Departament de Salut.
- Tenir previstes ordres per activació de personal i/o d'expropiació per si fos necessari. Cal recordar que disposar d'un pla activat permet la requisita d'acord a la Llei de protecció civil.
- Tenir previstes ordres de tancament de centres (escoles, casals d'avis, etc.) i prohibició d'actes multitudinaris (concerts, teatres, activitats esportives...) així com la forma de fer arribar les ordres a la població o als organitzadors.
- Preveure espais o àrees de transferència de mercaderies i punts per la recollida de menjar, medicaments, etc., per barris o zones, en el cas que algunes zones haguessin de quedar tancades o aïllades.
- Preveure els tancaments de zones d'aïllament, i els passos d'entrada o sortida a aquestes zones, sobretot garantint l'accessibilitat a serveis bàsics o essencials que puguin quedar a dins (hospitals, CAPs, benzineres, farmàcies...).

DOCUMENT ÚNIC DE PROTECCIÓ CIVIL MUNICIPAL DE SANT VICENÇ DE MONTALT -2021	ACTUACIÓ EN CAS DE PANDÈMIA	ANNEX 5
--	-----------------------------	---------

Per descarregar una còpia d'aquest document consulti la següent pàgina web

Codi Segur de Validació	7cc119c4bb3f4650b2a2edc3e1bf429e001
Url de validació	<a href="https://seusvmontalt.bcloud.es/absis/idi/arx/idiarxabsaweb/asp/verificadorfirma.asp">https://seusvmontalt.bcloud.es/absis/idi/arx/idiarxabsaweb/asp/verificadorfirma.asp</a>
Metadades	Origen: Origen administració Estat d'elaboració: Original



- Als espais amb equipament compartit caldrà sotmetre'ls a una especial neteja o desinfecció en els canvis de torn.
- Evitar que el personal clau en la continuïtat dels serveis municipals coincideixi en els mateixos torns, reunions, etc.
- Es recorda que el personal que haurà d'estar en contacte i proper a malalts, o retirar-ne deixalles o fer servei de neteja, han de disposar de mascaretes de protecció FFP2 o FFP3, guants sanitaris i protecció ocular o facial per esquitxades.
- Des dels serveis socials cal reforçar el seguiment a persones especialment vulnerables sobretot si aquestes es troben en situació d'aïllament preventiu.
- Cal identificar altres entitats socials o voluntariats del municipi que puguin donar resposta i suport en cas de necessitat.
- Pels casos d'afectats per coronavirus o aïllats preventivament que estiguin en coneixement dels serveis socials es pot reforçar el seguiment preventiu telefònic des dels municipis en coordinació amb els serveis socio-sanitaris.
- Només en aquells casos que es consideri imprescindible una visita domiciliària per part de treballadors socials es demanarà la col·laboració dels professionals sanitaris, seguint les seves indicacions, i en cap cas s'intervindrà sense el material de protecció establert en cada cas.
- Cal reforçar els contactes amb empreses del municipi que puguin proveir recursos com avituallament i productes bàsics de primera necessitat: bolquers, paper higiènic, sabó, piles, etc. (productes de supermercat). També amb aquelles empreses que puguin actuar en el repartiment d'aquests productes.

#### 5.1.6. Actuacions a fer als centres de treball municipals

De forma resumida, es destaquen les actuacions següents:

- Aplicar els procediments d'actuació en cas que es determini que existeix un cas entre el personal propi i/o entre la població del municipi. El procediment d'actuació consistirà a adoptar les mesures que es considerin en cada cas.
- Utilitzar mitjans telemàtics per continuar treballant des de casa (per al personal per al qual no és imprescindible la presència física al seu lloc de treball).
- Comprovar que les dependències de l'Ajuntament tenen un bon sistema de ventilació que contribueixi a una de les mesures d'autoprotecció habituals (ventilació dels edificis).
- Formar als treballadors sobre les mesures d'higiene personal i en l'ús d'equipaments compartits (vehicles, ordinadors, telèfons, ...).
- Repartir, si escau en funció de les característiques de la situació, guants d'un sol ús entre el personal.
- Preveure una neteja d'aquell maquinari de treball compartit (impressores, fotocopiadores,...) abans de la seva utilització per nou personal. Es llençaran els papers i guants en contenidors amb tapa que han de ser buidats i desinfectats diàriament.



- Respectar la distància mínima d'un metre durant l'atenció al públic, per evitar el contagi del virus.
- Addicionalment, per a feines fora del centre de treball on no és possible la neteja de mans amb aigua i sabó, poden utilitzar-se productes amb solució alcohòlica.
- Consultar les recomanacions adients per a contrarestar l'efecte de la pandèmia, a les pàgines web habilitades per les autoritats sanitàries.
- Consultar les recomanacions orientades a les empreses per a la planificació de les mesures d'emergència en cas de pandèmia, a la pàgina web del Departament de Treball de la Generalitat.

#### 5.1.4. Actuacions específiques al Centre Receptor d'Alarmes i a altres centres d'atenció telefònica

Aquest tipus de centres de treball impliquen diferents torns de treball, de manera que el personal comparteix els mateixos equips de treball: telèfons, auricular, ordinadors... Per aquest motiu, s'estableixen recomanacions preventives addicionals, entre les que destaquen les següents:

- Repartiment, si s'escau, de guants d'un sol ús per a la neteja de l'equipament de la Sala.
- Reforçar el sistema de ventilació, assegurar l'ús personal i intransferible d'equips (emissores, telèfons, mans lliures, teclats,...) o assegurar la seva neteja abans de cada canvi de torn per evitar que quedin possibles partícules d'usuaris portadors. Les neteges poden ser amb papers humits amb solucions alcohòliques. Es llençaran els papers i guants en contenidors amb tapa que han de ser buidats i desinfectats diàriament.
- Una estona abans del canvi de guàrdia es podrien fer les següents actuacions a la Sala:
  - Si és possible, desviar el telèfon a alguna sala adjacent que serveixi de sala intermèdia entre l'entrada i la sortida a la sala principal.
  - Realitzar la neteja de la sala i ventilar-la (obrir finestres, activar ventiladors al màxim, etc.) (Les persones que finalitzen la guàrdia ja no tornen a entrar a la sala, es deixa tot apuntat al registre d'incidències o en algun mitjà similar i es marxa; desviant altre cop el telèfon a la sala abans de sortir)
  - Els relleus entren directament a la sala annexa a la sala principal.
  - Tant el personal sortint com el personal entrant passa a rentar-se les mans amb aigua i sabó a la sortida i entrada a la sala. També cada cop que s'entri o se surti de la sala per períodes de descans curts o per necessitats higièniques, es procedirà al rentat de mans amb aigua i sabó.
  - Mentre duri la possibilitat de contagi, dinar o sopar a zones no comunes. Caldrà rentar els recipients i utensilis utilitzats en el moment que es facin servir i deixar la porta oberta perquè es ventili.



### 5.1.5. Enllaços d'interès

#### Canal salut

<http://canalsalut.gencat.cat/ca/inici/>

El Departament de Salut realitza actualitzacions contínues de documents on s'especifica les recomanacions relacionades amb:

- Protecció individual de la població.
- Centres de treball
- Instruccions per realitzar l'aïllament.

#### CatSalut Respon

<http://sem.gencat.cat/ca/061CatSalutRespon/>

#### Organització Mundial de la Salut

<https://www.who.int/emergencies/diseases/novel-coronavirus-2019>

#### Ministerio de Sanidad, Consumo y Bienestar Social

<https://www.mscbs.gob.es/>

DOCUMENT UNIC DE PROTECCIÓ CIVIL  
MUNICIPAL DE SANT VICENÇ DE MONTALT -2021

ACTUACIÓ EN CAS DE PANDÈMIA

ANNEX 5

Per descarregar una còpia d'aquest document consulti la següent pàgina web

Codi Segur de Validació 7cc119c4bb3f4650b2a2edc3e1bf429e001

Url de validació <https://seusvmontalt.bcloud.es/absis/idi/arx/idiarxabsaweb/asp/verificadorfirma.asp>

Metadades Origen: Origen administració Estat d'elaboració: Original





Per descarregar una còpia d'aquest document consulti la següent pàgina web

**Codi Segur de Validació** 7cc119c4bb3f4650b2a2edc3e1bf429e001

**Url de validació** <https://seusvmontalt.bcloud.es/absis/idi/arx/idiarxabsaweb/asp/verificadorfirma.asp>

**Metadades** Origen: Origen administració Estat d'elaboració: Original





**Diputació  
Barcelona**

**Àrea d'Infraestructures  
i Espais Naturals**

**Gerència de Servels d'Habitatge, Urbanisme i Activitats**

Comte d'Urgell, 187, 2a pl.

Edifici del Relotge

08036 Barcelona

Tel. 934 022 890 · Fax 934 020 653

gs.hua@dlba.cat · www.dlba.cat/

Per descarregar una còpia d'aquest document consulti la següent pàgina web

**Codi Segur de Validació** 7cc119c4bb3f4650b2a2edc3e1bf429e001

**Url de validació** <https://seusvmontalt.bcloud.es/absis/idi/arx/idiarxabsaweb/asp/verificadorfirma.asp>

**Metadades** Origen: Origen administració Estat d'elaboració: Original

